

(الله عز وجل في عون العبد ما كان العبد في عون أخيه)

مذكرة (تحيا مصر) في الدراسات الاجتماعية

الصف الثالث الإعدادي

الفصل الدراسي الأول ٢٠١٧ / ٢٠١٨

إعداد الأستاذ / وليد نصرى

الجزء الأول (شرم مبسط الجغرافيا)

مبادرة (الرحمة حلوة)

أى طالب أو طالبة لا يستطيعون (ماديا) طباعة الشيت (الرجاء الاتصال بي وسأقوم بطباعة الشيت لهم)
أى طالب أو طالبة لا يستطيعون (ماديا) أخذ درس في الدراسات (الرجاء الاتصال بي وسأقوم بإعطاء الدرس مجانى)
(في محيط القاهرة والجيزة)

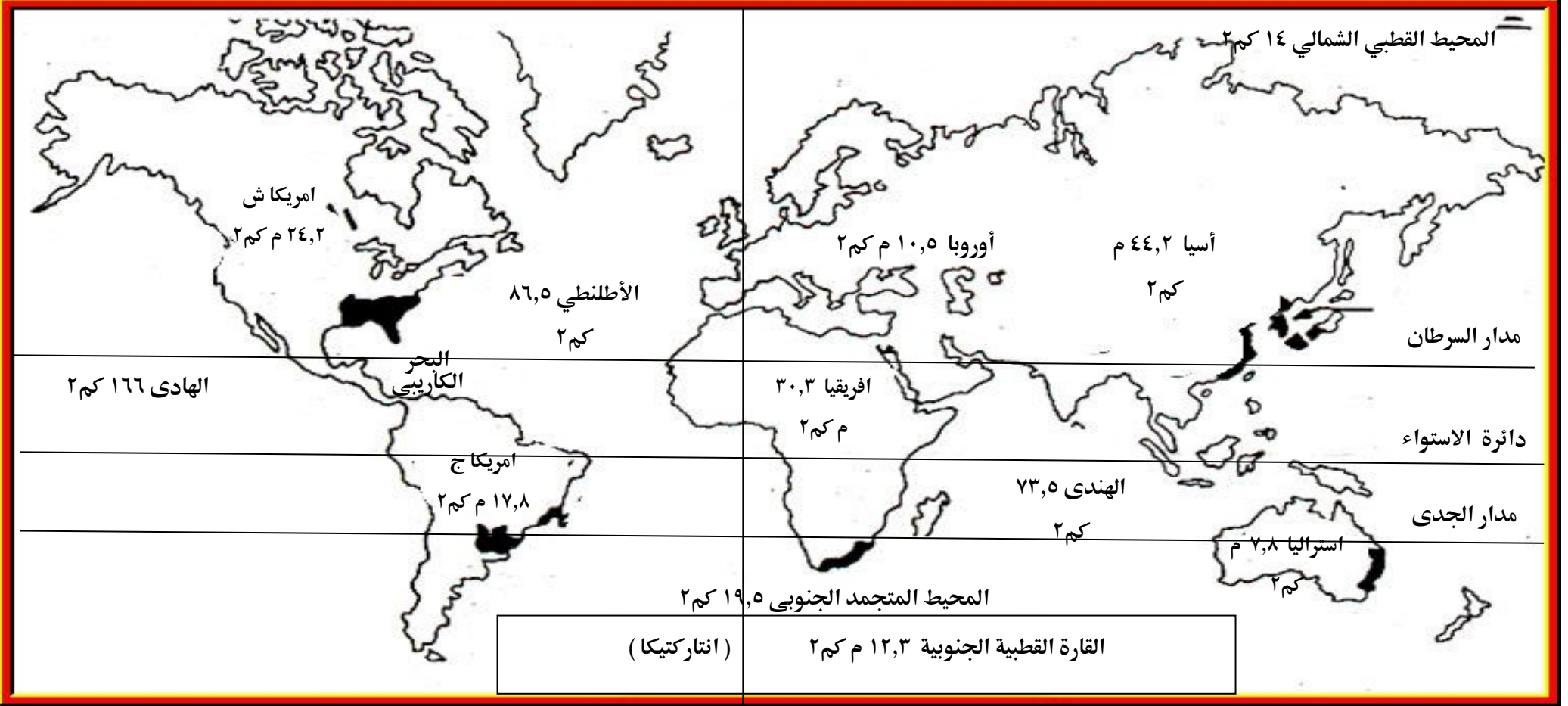
الوحدة الأولى (الجغرافيا الطبيعية للعالم)
الدرس الأول (قارات العالم) الموقع والمساحة

مساحة الكرة الأرضية

المساحة	• ٥١٠ مليون كم ^٢
مساحة اليابس	• ٢٩,٣ ٪ (القارات - الجزر)
مساحة المياه	• ٧٠,٧ ٪ (البحار - المحيطات - الخلجان - الأنهار)

دوائر العرض الرئيسية في قارات العالم

الدوائر	القارات		
دائرة الاستواء	اقصى جنوب آسيا	وسط أفريقيا	شمال أمريكا الجنوبية
مدار السرطان	جنوب آسيا	شمال أفريقيا	جنوب أمريكا الشمالية
مدار الجدى	وسط أستراليا	جنوب أفريقيا	وسط أمريكا الجنوبية
الدائرة القطبية الشمالية	شمال آسيا	شمال أوروبا	شمال أمريكا الشمالية
الدائرة القطبية الجنوبية	الأطراف الجنوبية للقارة القطبية الجنوبية		



الترتيب تنازليا	١	٢	٣	٤	٥	٦	٧
القارة	آسيا	أفريقيا	أمريكا الشمالية	أمريكا الجنوبية	القطبية الجنوبية	أوروبا	أستراليا
المساحة	٤٤,٢ م ٢	٣٠,٣ م ٢	٢٤,٢ م ٢	١٧,٨ م ٢	١٢,٣ م ٢	١٠,٥ م ٢	٧,٨ م ٢

وليد نصرى (٠١٢٢٦٠٨٤٦١٨) الشيتات مرفوعة على صفحة الفيس بوك باسم (مذكرات دراسات اجتماعية) (ملخصات دراسات اجتماعية)

الجغرافيا الصف الثالث الثانوي - الصف الأول الثانوي - الدراسات الاجتماعية الصف الأول و الثاني والثالث الإعدادي - الصف السادس الابتدائي

قارات العالم القديم

أوروبا	أفريقيا	آسيا
--------	---------	------

قارات العالم الجديد

أمريكا الشمالية	أمريكا الجنوبية	أستراليا	أنتاركتيكا
-----------------	-----------------	----------	------------

المحيطات

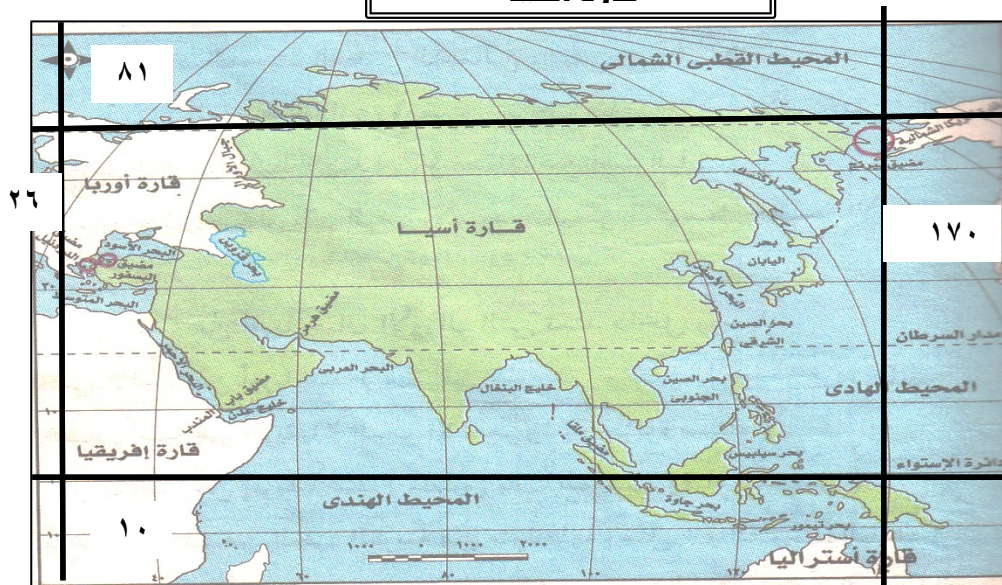
الترتيب تنازليا	١	٢	٣	٤	٥
المحيط	الهادي	الأطلسي	الهندي	المتجمد الجنوبي	المتجمد الشمالي
المساحة	١٦٦ م كم	٨٦,٥ م كم	٧٣,٥ م كم	١٩,٥ م كم	١٤ م كم

تعريفات

الموقع الفلكي	• موقع المكان بالنسبة لخطوط الطول ودوائر العرض
الموقع الجغرافي	• موقع المكان بالنسبة لليابس والماء المجاور
الدول الجزرية	• هي التي تتكون من جزيرة أو أكثر أو جزء من جزيرة • مثل (بريطانيا - الفلبين - اليابان - إندونيسيا)
البحر المغلق	• هو بحر يوجد داخل اليابس (لا يتصل بأي بحار أو محيطات)

الموقع (الفلكي و الجغرافي) لقارات العالم

قارة آسيا



الموقع الفلكي لقارة آسيا

دوائر العرض	• من دائرة (١٠ جنوب دائرة الاستواء) إلى (٨١ شمال دائرة الاستواء)
خطوط الطول	• من خط طول (٢٦ شرقا) إلى (١٢٠ غربا)

الموقع الجغرافي لقارة آسيا

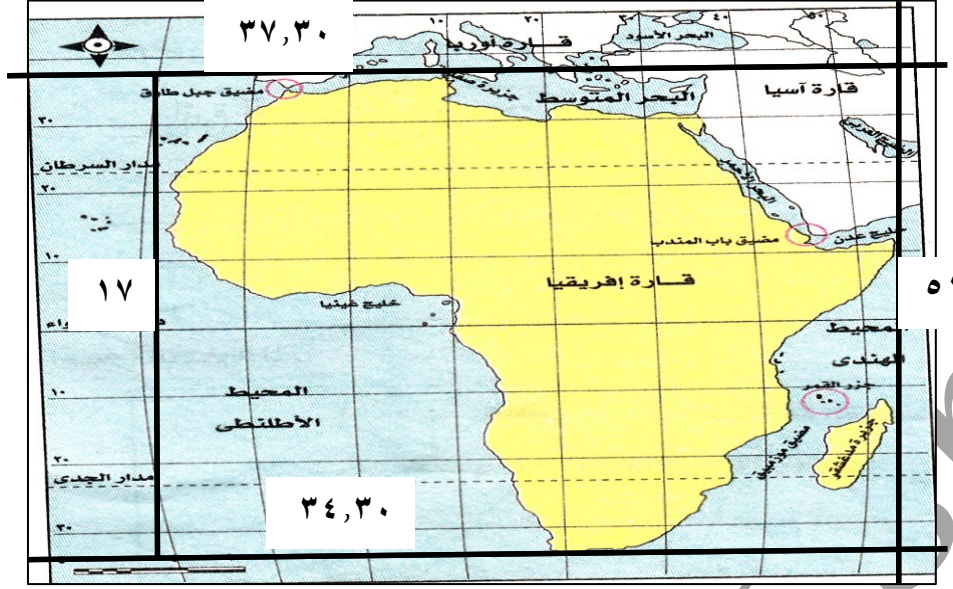
الاتجاه	الحدود (تحاط بالمحيطات من ٣ جهات)
الشمال	• المحيط القطبي الشمالي
الجنوب	• المحيط الهندي
الغرب	• قارة أوروبا - البحر المتوسط - البحر الأحمر
الشرق	• المحيط الهادي

خصائص قارة آسيا

يفصل آسيا عن أوروبا	• جبال الأورال
يفصل آسيا - أفريقيا	• البحر الأحمر - شبه جزيرة سيناء
البحر المغلق	• (مضيق باب المندب) تقترب آسيا مع أفريقيا عن طريق هذا المضيق
أشباه الجزر	• يوجد بها أكبر بحر مغلق (بحر قزوين)
الجزر	• يكثر بها أشباه الجزر مثل (الملايو - شبه الجزيرة العربية)
	• تكثر بها الجزر بالقرب من السواحل مثل (جزر اليابان - الفلبين)

وليد نصرى (٠١٢٢٦٠٨٤٦١٨) الشيتات مرفوعة على صفحة الفيس بوك باسم (مذكرات دراسات اجتماعية) (ملخصات دراسات اجتماعية)
الجغرافيا الصف الثالث الثانوي - الصف الأول الثانوي - الدراسات الاجتماعية الصف الأول و الثاني والثالث الإعدادي - الصف السادس الابتدائي

قارة أفريقيا



الموقع الفلكي لقارة أفريقيا

دوائر العرض	• من دائرة 34,30 جنوب دائرة الاستواء إلى 37,30 شمال دائرة الاستواء
خطوط الطول	• من خط طول 17 غربا إلى 51 خط طول شرقا

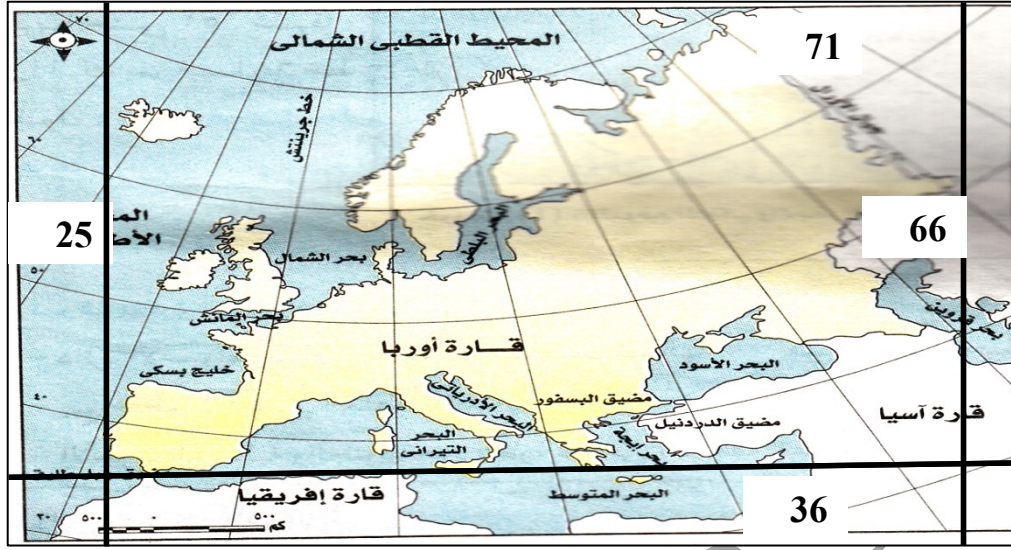
الموقع الجغرافي لقارة أفريقيا

الاتجاه	الحدود
الشمال	• البحر المتوسط (يفصلها عن قارة أوروبا)
الغرب	• المحيط الأطلنطي
الشرق	• البحر الأحمر - المحيط الهندي

خصائص قارة أفريقيا

الجزر	• تقل بها الجزر
	• مثل (جزيرة مدغشقر - جزر القمر)

قارة أوروبا



الموقع الفلكي لقارة أوروبا

دوائر العرض	• من دائرة ٣٦ شمال إلى ٧١ شمال دائرة الاستواء
خطوط الطول	• من خط طول 25 غربا (غرب أيسلندا) إلى ٦٦ خط شرقا

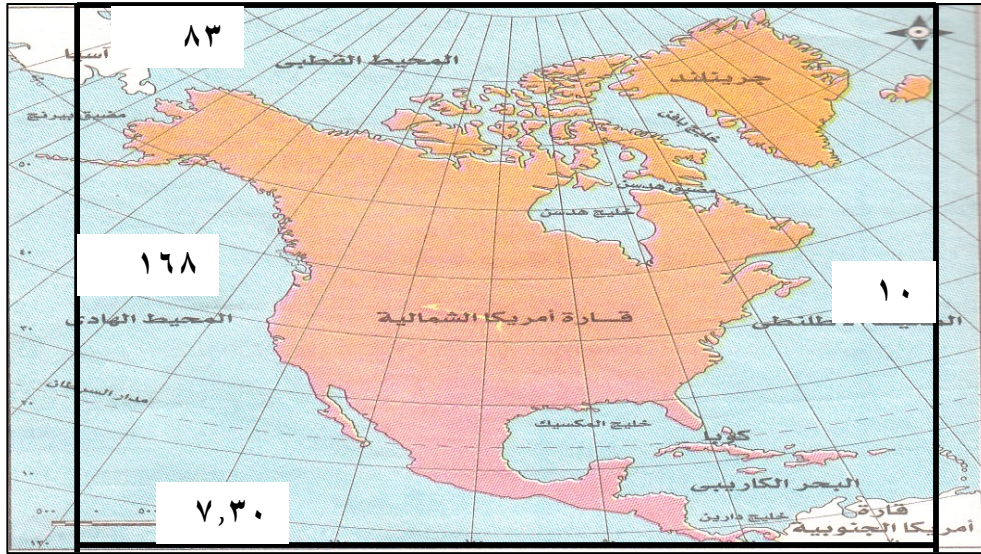
الموقع الجغرافي لقارة أوروبا

الاتجاه	الحدود
الشمال	• المحيط القطبي الشمالي
الجنوب	• البحر المتوسط
الغرب	• المحيط الأطلنطي
الشرق	• قارة آسيا

خصائص قارة أوروبا

سواحل القارة	• تمتاز السواحل بالتعرج (ساعد على إنشاء الموانئ الطبيعية) • كثرة (الجزر) بسواحل القارة
--------------	---

قارة أمريكا الشمالية ٢٤,٢ م كم ٢



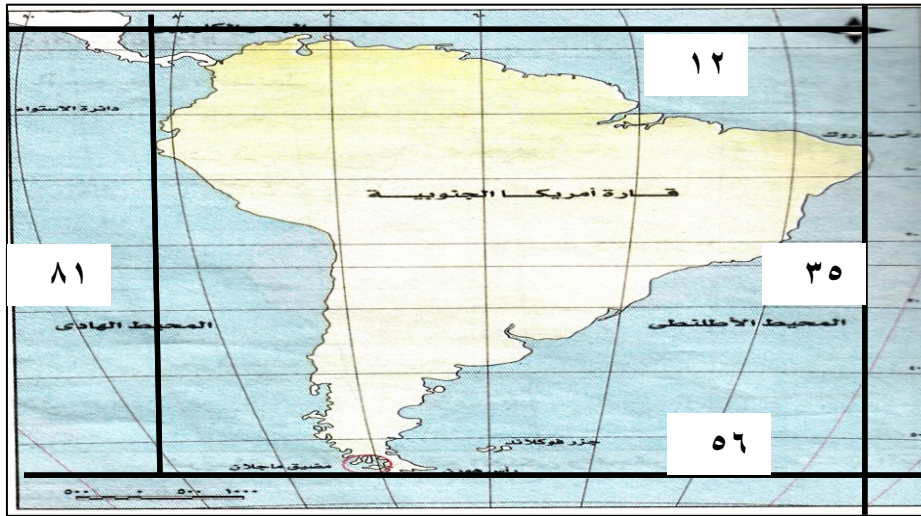
الموقع الفلكي لقارة أمريكا الشمالية

دوائر العرض	• من دائرة ٧,٣٠ شمال دائرة الاستواء إلى ٨٣ شمال دائرة الاستواء
خطوط الطول	• من خط طول ١٠ غربا إلى ١٦٨ غربا

الموقع الجغرافي لقارة أمريكا الشمالية

الاتجاه	الحدود
الشمال	• المحيط القطبي الشمالي
الجنوب الشرقي	• خليج المكسيك - البحر الكاريبي
الغرب	• المحيط الهادي
الشرق	• المحيط الأطلنطي

قارة أمريكا الجنوبية



الموقع الفلكي لقارة أمريكا الجنوبية

دوائر العرض	• من دائرة ١٢ شمال دائرة الاستواء إلى ٥٦ جنوب دائرة الاستواء
خطوط الطول	• من خط طول ٣٥ غربا إلى ٨١ غربا

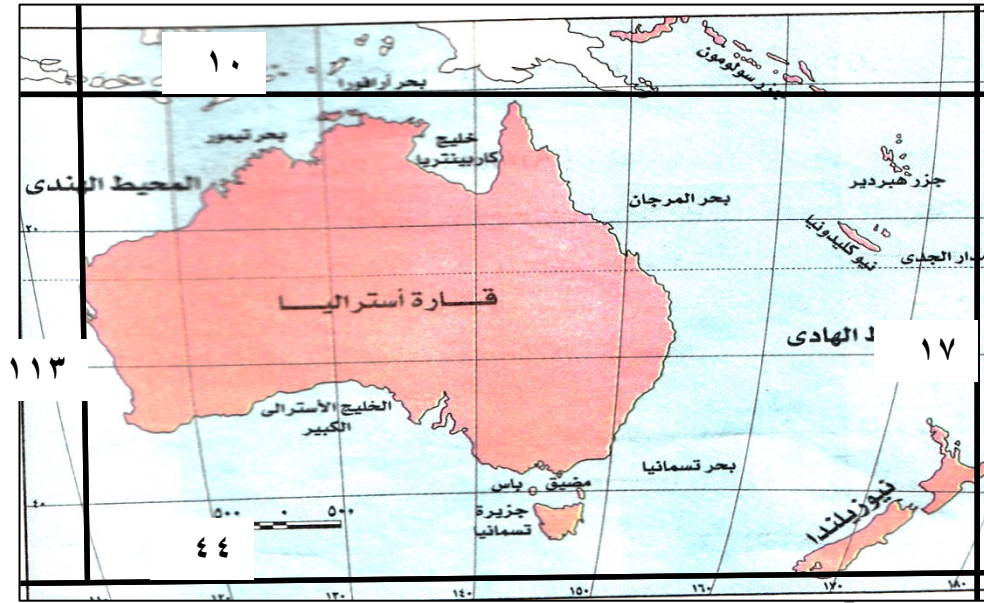
الموقع الجغرافي لقارة أمريكا الجنوبية

الاتجاه	الحدود
الشمال	• البحر الكاريبي
الغرب	• المحيط الهادي
الشرق	• المحيط الأطلنطي

خصائص قارة أمريكا الجنوبية

شكل القارة	• اقرب ما يكون من شكل المثلث
------------	------------------------------

قارة أستراليا (الأوقيانوسية)



الموقع الفلكي لقارة أستراليا

دوائر العرض	• من دائرة ١٠ جنوباً إلى ٤٤ جنوباً
خطوط الطول	• من خط طول ١١٣ شرقاً إلى ١٧٨ شرقاً

الموقع الجغرافي لقارة أستراليا

الاتجاه	الحدود
الشمال	• بحر أرافورا (يفصلها عن جزر إندونيسيا)
الجنوب	• المحيط الهندي
الغرب	• المحيط الهندي
الشرق	• المحيط الهادي

خصائص قارة أستراليا

أكبر جزيرة في العالم	• لان (أستراليا تحيط بها المياه من جميع الجهات)
يتبع القارة مجموعة من الجزر	• جزيرة نيوزيلندا (الشمالية والجنوبية) (جزيرة تسمانيا)
مجموعات صغيرة من الجزر	• في المحيط الهادي

القارة القطبية الجنوبية أنتاركتيكا (١٢,٣ مليون كم مربع)

الموقع الجغرافي لقارة أنتاركتيكا

الموقع	<ul style="list-style-type: none">• تقع في اقصى جنوب الكرة الأرضية• محاطة بالمحيط القطبي الجنوبي من جميع الجهات
النتيجة	<ul style="list-style-type: none">• أصبحت القارة متجمدة وغير مأهولة بالسكان

خصائص القارة القطبية الجنوبية

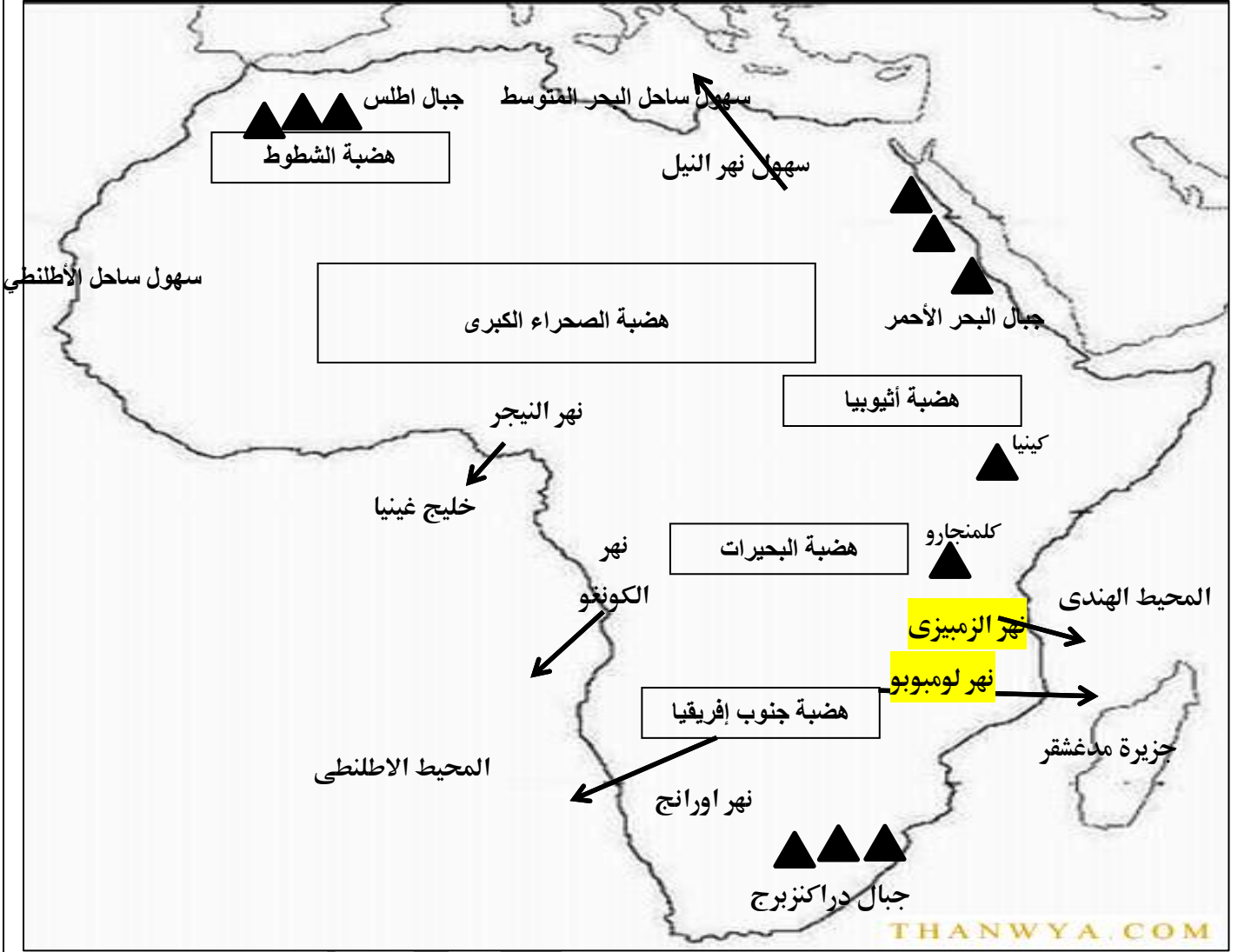
المناخ والسكان	<ul style="list-style-type: none">• قارة متجمدة غير مأهولة بالسكان ماعدا مناطق الأبحاث
مقسمة على الدول	<ul style="list-style-type: none">• (أمريكا - روسيا - إنجلترا - فرنسا) مراكز بحوث

الدرس الثاني (تضاريس العالم)

تعريفات

<ul style="list-style-type: none">• نطاق ارضى مرتفع يزيد الارتفاع عن ١٠٠٠ متر• شديد الانحدار على الجانبين• يكون في شكل (كتلة) أو (سلاسل جبلية)	الجبال
<ul style="list-style-type: none">• مناطق واسعة مستوية أو شبه مستوية مرتفعة عما حولها• قد تقطع الهضاب (أودية نهريّة) - أو تكون (فوقها تلال) أو بها (أحواض)	الهضاب
<ul style="list-style-type: none">• ارض منخفضة مستوية أو شبه مستوية• تنقسم إلى (سهول ساحلية - سهول صحراوية - سهول فيضية)	السهول
<ul style="list-style-type: none">• هي الأرض التي يجري فيها النهر وروافده (أو تنحدر المياه إليه)	حوض النهر

تضاريس (قارة إفريقيا)



الجبال

الموقع	اسم الجبال	ملاحظات
اقصى شمال غرب القارة	• جبال اطلس (تحصر بينها هضبة الشطوط)	سلسلة جبلية تمتد قرب سواحل القارة
شمال شرق القارة	• جبال البحر الاحمر (مصر - السودان - ارتيريا)	
اقصى جنوب شرق القارة	• جبال دراكنزبرج	
شرق القارة	• جبل (كينيا) - جبل (كلمنجارو)	قمم جبلية منفردة داخلية

الهضاب (المظهر الهضبي هو السائد في القارة)

الموقع	اسم الهضاب التي توجد بها
شمال القارة	• هضبة الصحراء الكبرى ومنها (الصحراء الشرقية والصحراء الغربية في مصر)
وسط القارة	• هضبة البحيرات الاستوائية (منبع دائم لنهر النيل)
شرق القارة	• هضبة الحبشة (اثيوبيا) (منبع موسمي لنهر النيل)
جنوب القارة	• هضبة جنوب افريقيا (اورانج - لومبوبو)

السهول الساحلية

التعريف	<ul style="list-style-type: none"> • هي سهول سواحل البحار والمحيطات • البحار (المتوسط - الاحمر) المحيطات (الهندي - الاطلنطي)
الخصائص	<ul style="list-style-type: none"> • تتميز السهول الساحلية بالضيق (بسبب اقتراب حافات الجبال والهضاب من السواحل) • تتسع السهول الساحلية عند مصبات الانهار

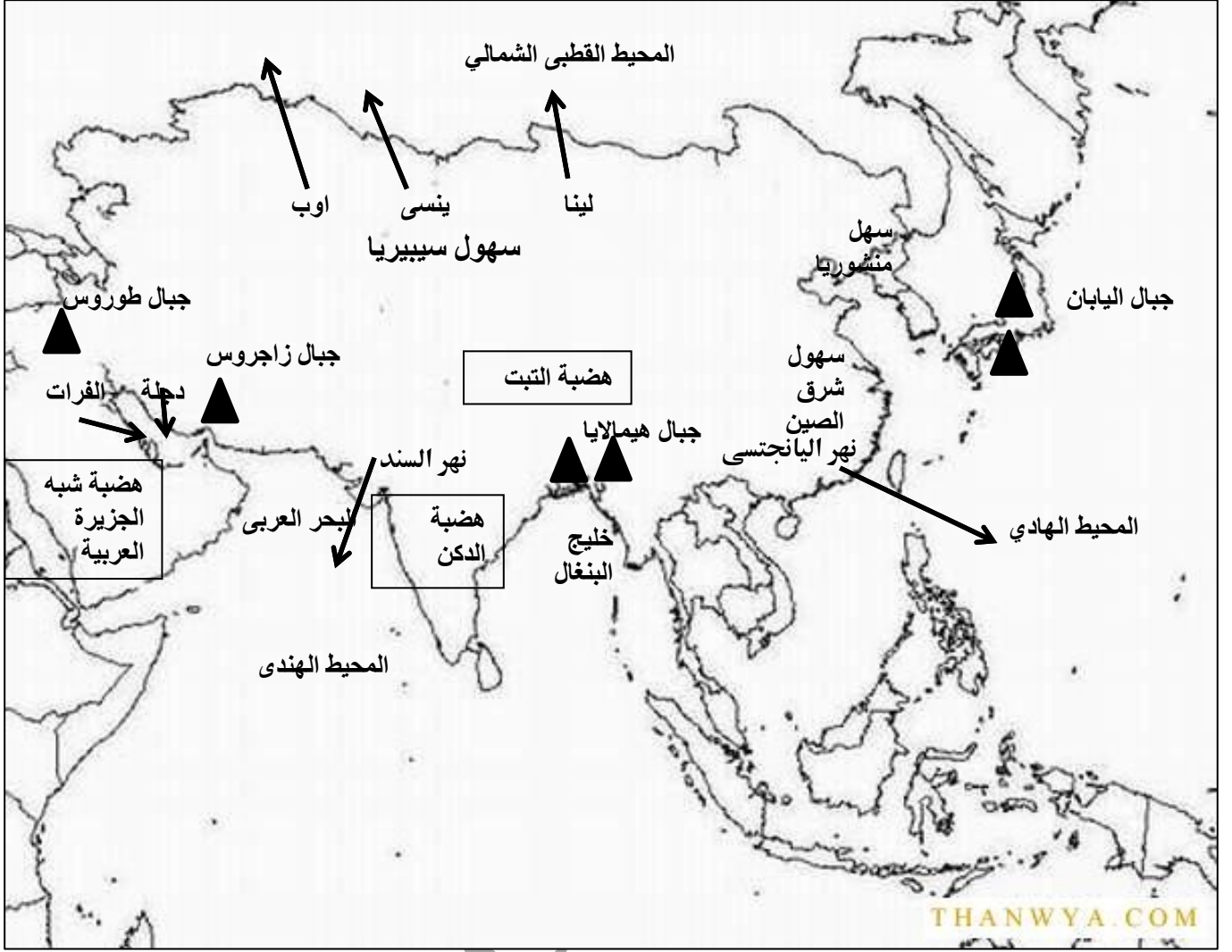
السهول الفيضية

السهول	المصب
نهر النيل	• في مصر والسودان وجنوب السودان (يصب في (البحر المتوسط))
نهر النيجر	• يصب في (خليج غينيا)
نهر الكونغو والأوراني	• يصب في (المحيط الاطلنطي)
نهر الزمبيزي واللمبوبو	• يصب في (المحيط الهندي)
ملحوظة	• تتميز السهول الفيضية بخصوبة التربة و صلاحيتها للزراعة

السهول الصحراوية

التعريف	<ul style="list-style-type: none"> • هي سهول رملية متسعة في الصحراء الكبرى
السهول	<ul style="list-style-type: none"> • سهل كلنشو (في ليبيا) • بحر الرمال العظيم (مصر) • سهول صحراء كلهاري (في جنوب القارة)

تضاريس قارة آسيا



الجبال (سلاسل جبلية ضخمة)

الموقع	الجبال
غرب القارة	• جبال طوروس (في تركيا) * جبال زاغروس (في العراق وإيران)
وسط القارة	• أعلى جبال العالم مثل (جبال الهيمالايا)
	• بها أعلى قمة في العالم (أفرست) أكثر من ٨٨٤٨ متر
شرق القارة	• جبال اليابان

الهضاب

الموقع	الهضاب
وسط القارة	<ul style="list-style-type: none"> يوجد بها هضاب متشابكة مع بعضها هضبة التبت (اكبر واعلى هضاب القارة) تعرف بسقف العالم (لانها ترتفع عن قمم الجبال)
جنوب غرب القارة	<ul style="list-style-type: none"> هضبة شبة الجزيرة العربية
جنوب القارة	<ul style="list-style-type: none"> هضبة الدكن (وسط الهند)

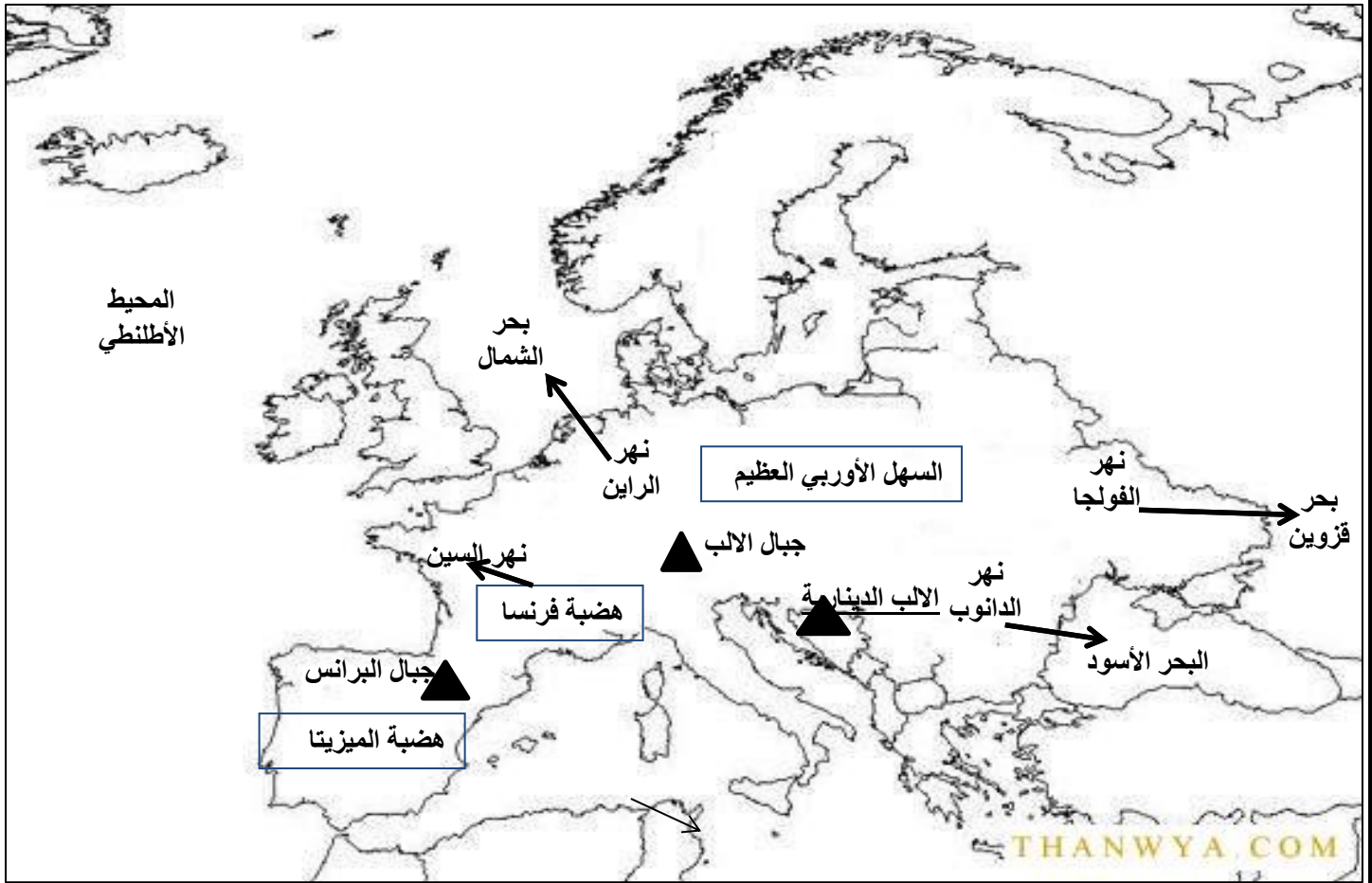
السهول الساحلية

السهول الساحلية	<ul style="list-style-type: none"> سهول متفرقة (حول بحر قزوين) سهول على سواحل البحار والمحيطات (التي تحيط بقارة اسيا)
-----------------	---

السهول الفيضية

الموقع	اسم السهل	الأنهار التي تجري به	المصب
شمال القارة	<ul style="list-style-type: none"> سيبيريا سهول واسعة 	<ul style="list-style-type: none"> (اوب * ينسى * لينا) تنبع من الجنوب 	* المحيط القطبي الشمالى تتجمد في الشتاء (القيمة الاقتصادية قليلة)
جنوب القارة	<ul style="list-style-type: none"> سهل السند 	<ul style="list-style-type: none"> نهر السند 	<ul style="list-style-type: none"> البحر العربى - المحيط الهندى
شرق القارة	<ul style="list-style-type: none"> شرق الصين - منشوريا 	<ul style="list-style-type: none"> اليانجتسى 	<ul style="list-style-type: none"> المحيط الهادى
غرب القارة	<ul style="list-style-type: none"> دجلة والفرات 	<ul style="list-style-type: none"> نهر دجلة والفرات 	<ul style="list-style-type: none"> الخليج العربى

تضاريس قارة أوروبا



سلاسل جبال الألب

اسم الجبل	الموقع
• جبال الألب الدينارية	شبة جزيرة البلقان
• جبال البرانس (بين فرنسا واسبانيا)	شمال إسبانيا

<ul style="list-style-type: none"> • تتميز الجبال بالارتفاع (يغطي الجليد قمم الجبال في فصل الشتاء) • تفصل بين الجبال أودية تجرى بها الانهار مثل (الراين - الدانوب) • تمتد جبال الألب من الغرب الى الشرق (في وسط القارة) • تأخذ الجبال اسماء مختلفة من دولة إلى أخرى 	ملاحظات
---	---------

الهضاب

اسم الهضبة	الموقع	الخصائص
هضبة الميزيتا	• معظم اسبانيا	• تشغل معظم دولة اسبانيا
هضبة فرنسا الوسطى	• فرنسا	• تقطعها انهار مثل (السين)
ملحوظة	• تمتد الهضاب وسط القارة من الشرق الى الغرب (تقطعها اودية نهريّة - تجاورها الجبال)	

السهول الساحلية

اسم السهل	الموقع
• سهول (المحيط الأطلسي - البحر البلطى - بحر الشمال)	الغرب والشمال الغربي
• سهول البحر المتوسط	الجنوب
• تتميز سهول اوربا بتعرجها (انشاء الموانئ الطبيعية بها)	ملحوظة

السهول الفيضية

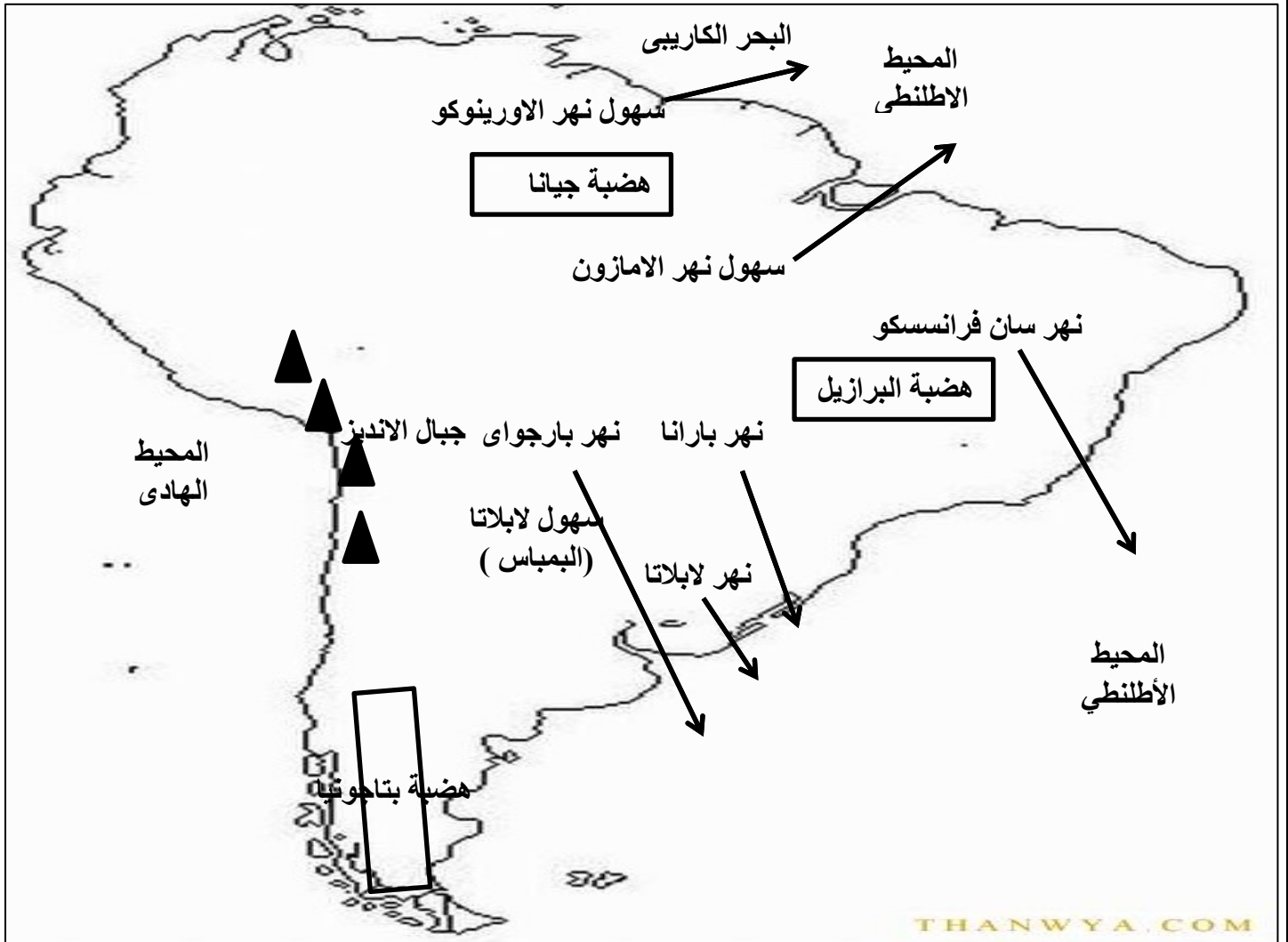
السهل الأوروبي العظيم

• يمتد من المحيط الأطلسي (غربا) الى جبال الاورال (شرقا)	الامتداد
• تتكون من رواسب طينية صالحة للزراعة (كونتها الانهار)	نوع التربة
• توجد بها المدن الكبرى (باريس - برلين)	المدن

الأنهار التي تجرى في السهل الأوروبي العظيم

النهر	المصب
الفولجا	• يصب في بحر قزوين (اطول نهر في اوربا)
الراين	• يصب في بحر الشمال
الدانوب	• يصب في البحر الاسود

تضاريس قارة أمريكا الجنوبية



الجبال

اسم الجبال	الموقع
سلاسل جبال الانديز	<ul style="list-style-type: none"> تمتد من الشمال إلى الجنوب (في غرب القارة) توجد بالقرب من سواحل المحيط الهادي

الهضاب (تكثر في شرقي جبال الانديز)

اسم الهضبة	الموقع	الخصائص
جيانا	• شمال القارة	
البرازيل	• شرق القارة	• اكبر هضاب القارة واكثرها ارتفاعا • يجرى بها نهر (سان فرانسكو) يصب في (المحيط الاطلنطي)
جنوب القارة	• بتاجونيا	• اصغر هضاب القارة

السهول الساحلية

الموقع	الخصائص
المحيط الهادي	• سهول المحيط الهادي في غرب امريكا الجنوبية • تكون السهول ضيقة بسبب (اقتراب جبال الانديز من الساحل)
المحيط الأطلنطي	• سهول المحيط الاطلنطي في شرق وشمال امريكا الجنوبية • تمتاز بالاتساع

السهول الفيضية

السهول	الخصائص	المصب
حوض نهر الأمازون	• اوسع سهول فيضية في العالم • يجرى بها نهر الامازون	• المحيط الاطلنطي
سهول نهر لابلاتا (البمباس)	• تمتد من الشمال الى الجنوب (في اوراجواي - الارجنطين) • يجرى بها انهار (بارانا - بارجواي - لابلاتا)	• المحيط الاطلنطي
نهر الاورينو كو	• يمتد في الشمال	• المحيط الاطلنطي

تضاريس قارة أمريكا الشمالية



الجبال

الموقع	اسم الجبل	ملاحظات
شرق القارة	• سلاسل جبال الابلاش	
غرب القارة	• جبال روكي (اعلى جبال القارة)	• الجليد يغطي القمم

الهضاب

الهضاب	الموقع
هضبة لبرادور	• شمال شرق القارة
هضبة المكسيك	• جنوب القارة

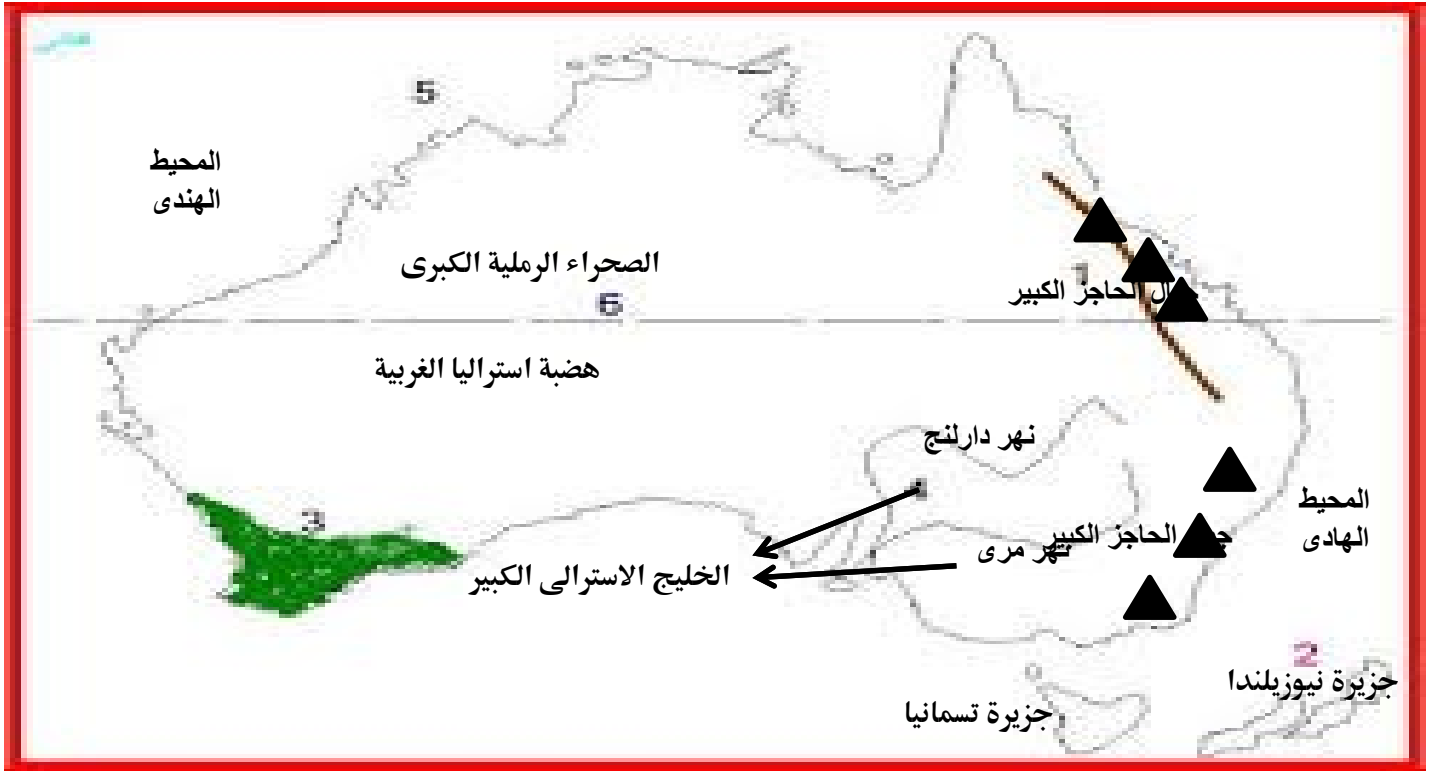
السهول الساحلية

الهضاب	الموقع
• سهول خليج هدسن	الشمال الشرقي
• سهول خليج المكسيك	الجنوب الشرقي
• سهول المحيط الهادي (ضيقة) بسبب اقتراب المرتفعات من الساحل)	الغرب
• سهول المحيط الاطلنطي	الشرق

السهول الفيضية

اسم السهل	الموقع والخصائص	المصب
سهول الشمال الشرقي	• سهول نهر نلسن • سهول نهر سانت لورانس	• خليج هدسن • خليج سانت لورانس
السهول الوسطى	• تتسع في وسط امريكا إلى الشرق من جبال روكي • تمتد من المحيط القطبي الشمالي الى خليج المكسيك جنوبا • يغطي الجليد اطرافها الشمالية • يوجد بها البحيرات العظمى في (كندا - الولايات المتحدة)	
سهول الجنوب	• سهول حول نهر المسيسيبي (صالحة للزراعة)	• خليج المكسيك

تضاريس قارة أستراليا



جبال الالب الأسترالية

اسم الجبل	الموقع
• الحاجز الكبير (الالب الأسترالية)	شمال شرق القارة
• الحاجز الكبير (الالب الأسترالية)	جنوب القارة

<ul style="list-style-type: none"> تمتد جبال الحاجز الكبير على الساحل الشرقي للقارة على شكل قوس تنقسم جبال الحاجز الكبير إلى مجموعتين (شمالا وجنوبا) تتميز الجبال (بالارتفاع و تقطعها بعض الأنهار) 	ملحوظة
---	--------

الهضاب

الخصائص	اسم الهضاب
<ul style="list-style-type: none"> تشغل نصف مساحة القارة (تشبه تضاريس افريقيا) (الشكل الهضبي هو السائد في القارتين) يوجد وسطها جبال متفرقة سطح الهضبة يتميز بالاستواء 	هضبة أستراليا الغربية
<ul style="list-style-type: none"> يوجد في الجنوب الشرقي من استراليا جزر وهي : جزيرة (نيوزيلند) - جزيرة (تسمانيا) 	ملحوظة

السهول الساحلية

الموقع	الخصائص
<ul style="list-style-type: none"> تتسع السهول الساحلية في (الشمال - الغرب - الجنوب) 	متسعة
<ul style="list-style-type: none"> تضيق السهول في الشرق بسبب (اقتراب جبال الحاجز الكبير من المحيط الهادى) 	ضيقة

السهول الفيضية

ملاحظات	المصب	الأنهار
<ul style="list-style-type: none"> سهول متسعة سهول زراعية وتكثر بها المدن المهمة 	<ul style="list-style-type: none"> الخليج الاسترالى الكبير 	<ul style="list-style-type: none"> نهر مري نهر دارلنج

السهول الصحراوية

<ul style="list-style-type: none"> توجد في (الداخل والغرب) هي (صحارى رملية) تقل بها موارد المياه 	السهول الصحراوية
--	------------------

الدرس الثالث (المناخ والنبات الطبيعي)

معنى الإقليم المناخي

- منطقة محددة على سطح الأرض لها خصائص مناخية (حرارة - رياح - مطر)
- كل منطقة لها خصائص تميزها عن غيرها

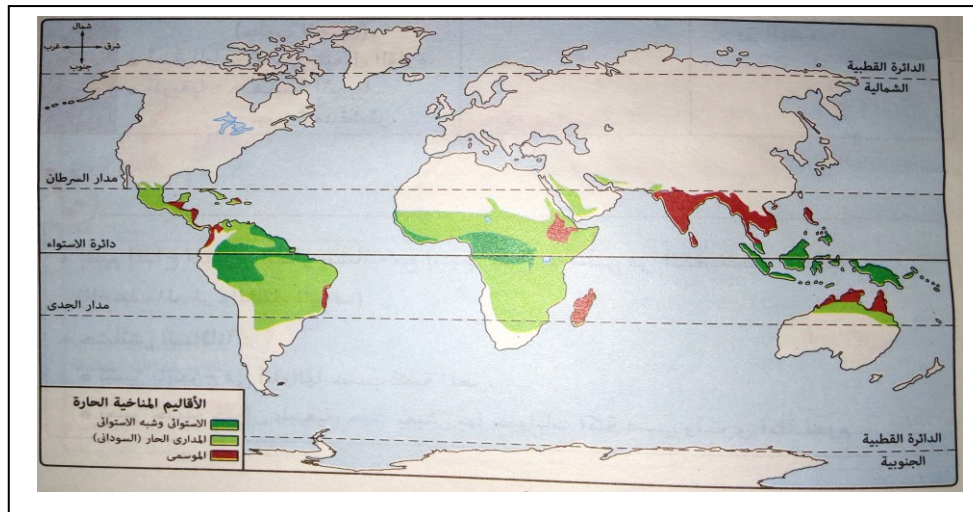
العوامل المؤثرة في مناخ القارات

اختلاف المناخ	• يختلف المناخ داخل القارة الواحدة من منطقة لأخرى بسبب عدة عوامل
العوامل	• الموقع الفلكي * الموقع الجغرافي * التضاريس
أسباب	• بها جميع الأقاليم المناخية بسبب • (كبر مساحة القارة - امتداد القارة في عدد كبير من دوائر العرض)

الأقاليم المناخية في العالم

الإقليم	الموقع الفلكي	الاسم
الأقاليم الحارة	• بين دائرتي عرض ٣٠ شمالاً - ٣٠ جنوباً	• الاستوائي وشبه الاستوائي • المداري الحار (السوداني) • الموسمي
الأقاليم المعتدلة الدفيئة	• بين دائرتي عرض ٣٠ - ٤٥ شمالاً وجنوباً	• البحر المتوسط • المعتدل شرق القارات (الصيني)
الأقاليم المعتدلة الباردة	• بين دائرتي عرض ٤٥ - ٦٠ شمالاً وجنوباً	• غرب أوروبا • المعتدل البارد شرق القارات (اللورانس)
الأقاليم الباردة	• ما وراء القطبين ٦٠ شمالاً وجنوباً حتى القطبين	• التندار • المناخ الجبلي

الأقاليم الحارة (تمتد بين دائرتي عرض ٣٠ شمال وجنوب دائرة الاستواء)



إقليم المناخ الاستوائي وشبه الاستوائي

الموقع الفلكي	• بين دائرتي عرض (صفر - ١٠) شمال وجنوب دائرة الاستواء
الموقع الجغرافي	• أفريقيا (حوض الكونغو) * آسيا (جزر اندونيسيا) * أمريكا الجنوبية (حوض الامزون)
الخصائص المناخية	• درجة حرارة عالية طول العام * مطر طول العام
النبات الطبيعي	• غابات استوائية (متشابكة) - أهم الاشجار (الماهوجني - المطاط)
أهم الحيوانات	• (الزوارحف - الطيور - الحيوانات المتسلقة)

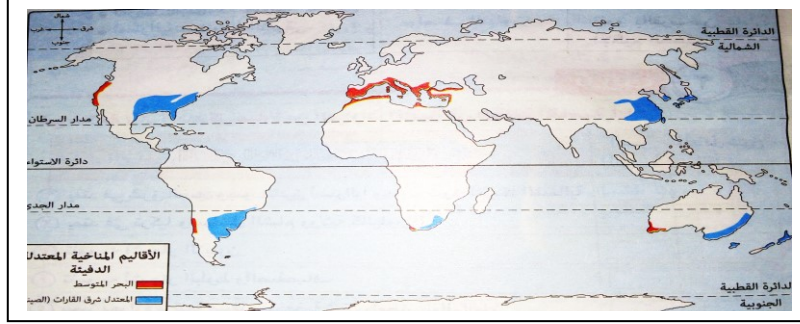
إقليم المناخ المداري الحار (السوداني)

الموقع الفلكي	• بين دائرتي عرض (١٠ - ١٨) شمال وجنوب دائرة الاستواء
الموقع الجغرافي	• أفريقيا - أمريكا الجنوبية (شمال وجنوب الاقليم الاستوائي) • آسيا (جنوب غرب القارة) - أمريكا الشمالية (بعض اجزاء جنوب القارة) • أستراليا (شمال القارة)
الخصائص المناخية	• الصيف حار ممطر * الشتاء جاف
النبات الطبيعي	• اشجار مدارية اقل كثافة من الاستوائية • حشائش السافانا : تتدرج في الطول على حسب كمية المطر
أهم الحيوانات	• حشائش السافانا تعتبر حديقة حيوان طبيعية لان يعيش بها • حيوانات اكلة العشب (زراف - افال) * اكله لحوم (اسود - نمور)

إقليم المناخ الموسمي

<p>(الهند) - (شبه الجزيرة الهند الصينية) جنوب الصين (أقصى شمال القارة) (هضبة اثيوپيا - جزيرة مدغشقر)</p>	<ul style="list-style-type: none"> • آسيا • أستراليا • أفريقيا 	<p>الموقع الجغرافي</p>
	<ul style="list-style-type: none"> • الصيف حار غزير المطر * الشتاء جاف 	<p>الخصائص المناخية</p>
	<ul style="list-style-type: none"> • غابات موسمية بسبب غزارة المطر • أهم الأشجار (جوز الهند) • ينمو بها حشائش السافانا (تتدرج في الطول على حسب كمية المطر) 	<p>النبات الطبيعي</p>

الأقاليم المعتدلة الدفيئة (٣٠ - ٤٥) شمال وجنوب دائرة الاستواء



إقليم مناخ البحر المتوسط (غرب القارات)

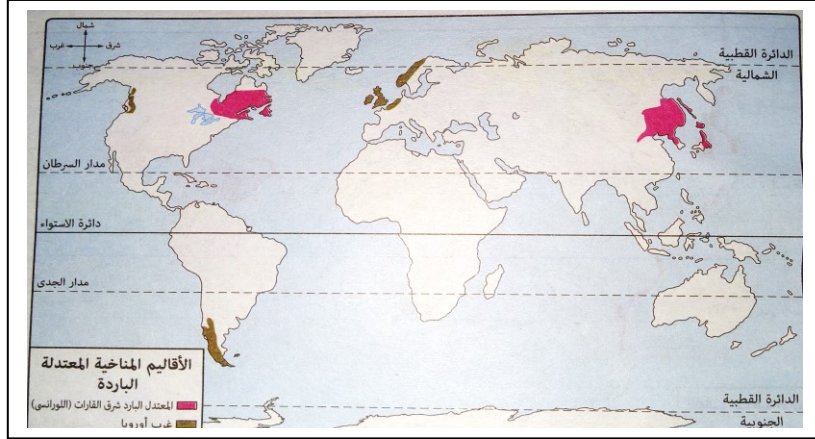
الموقع الفلكي	<ul style="list-style-type: none"> • بين دائرتي عرض (٣٠ - ٤٥) شمال وجنوب دائرة الاستواء • يوجد في العروض المعتدلة (غرب القارات)
الموقع الجغرافي	<ul style="list-style-type: none"> • أفريقيا (سواحل دول المغرب العربي - الجبل الاخضر بليبيا) • آسيا (سواحل الشام - تركيا) • أوروبا (السواحل المطلية على البحر المتوسط) • أمريكا الشمالية (غرب القارة بولاية كاليفورنيا) • أمريكا الجنوبية (الساحل الاوسط لشيلى) • أستراليا (جنوب غرب القارة)
الخصائص المناخية	<ul style="list-style-type: none"> • حار جاف صيفا • * دفيئ ممطر شتاء
النبات الطبيعي	<ul style="list-style-type: none"> • غابات البحر المتوسط (دائمة الخضرة) • * اهم الأشجار (الزيتون) • حشائش الاستبس (تنمو من الجنوب من الغابات) - تستغل كمراعى طبيعية • (فى امريكا الشمالية تعرف بحشائش البرارى)

إقليم المناخ المعتدل شرق القارات (الصيني)

الموقع الفلكي	<ul style="list-style-type: none"> • بين دائرتي عرض (٣٠ - ٤٥) شمال وجنوب دائرة الاستواء • يوجد في العروض المعتدلة (شرق القارات)
الموقع الجغرافي	<ul style="list-style-type: none"> • أمريكا الشمالية - أمريكا الجنوبية - أستراليا (جنوب شرق القارة) • آسيا (شرق الصين)
الخصائص المناخية	<ul style="list-style-type: none"> • حار صيفا • * شتاء منخفض الحرارة • * مطر طول العام (تزداد صيفا) • تتعرض لعواصف مدارية (عواصف التيفون)
النبات الطبيعي	<ul style="list-style-type: none"> • غابات الاقليم الصيني (دائمة الخضرة) • اهم الأشجار (الصفصاف و البلوط) • تنمو حشائش الاستبس (بالقرب من غابات الاقليم الصيني)

وليد نصرى (٠١٢٢٦٠٨٤٦١٨) الشيتات مرفوعة على صفحة الفيس بوك باسم (مذكرات دراسات اجتماعية) (ملخصات دراسات اجتماعية) الجغرافيا الصف الثالث الثانوي - الصف الأول الثانوي - الدراسات الاجتماعية الصف الأول و الثاني والثالث الإعدادي - الصف السادس الابتدائي

الأقاليم المعتدلة الباردة من ٤٥ : ٦٠ شمالا وجنوبا دائرة الاستواء



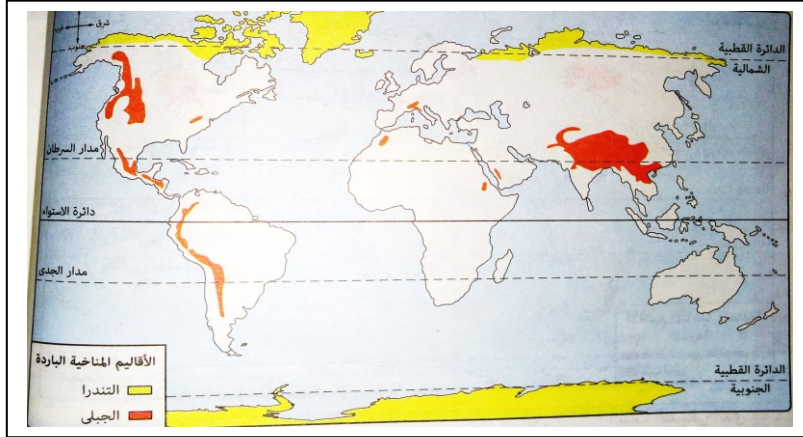
إقليم مناخ غرب أوروبا

الموقع الفلكي	<ul style="list-style-type: none"> • بين دائرتي عرض (٤٥ - ٦٠) شمال وجنوب دائرة الاستواء • يوجد في غرب القارات
الموقع الجغرافي	<ul style="list-style-type: none"> • أوروبا (شمال غرب القارة) مثل بريطانيا - النرويج - (شمال غرب فرنسا) • أمريكا الشمالية (شمال غرب القارة) • أمريكا الجنوبية (أقصى جنوب غرب القارة)
الخصائص المناخية	<ul style="list-style-type: none"> • الصيف دفي * الشتاء بارد * المطر طول العام خاصة (الشتاء - الخريف)
النبات الطبيعي	<ul style="list-style-type: none"> • الغابات النفضية (تنفض الاوراق في فصل الشتاء) بسبب البرودة - اهم الاشجار (الزان)

إقليم المناخ المعتدل البارد شرق القارات (اللوانسي)

الموقع الفلكي	<ul style="list-style-type: none"> • بين دائرتي عرض (٤٥ - ٦٠) شمال دائرة الاستواء • يوجد في نفس عروض مناخ غرب أوروبا (شرق القارات)
الموقع الجغرافي	<ul style="list-style-type: none"> • أمريكا الشمالية (شمال شرق القارة) • آسيا (شمال اليابان - كوريا - شمال شرق الصين)
الخصائص المناخية	<ul style="list-style-type: none"> • الصيف معتدل - الشتاء بارد - المطر طول العام خاصة (الصيف)
النبات الطبيعي	<ul style="list-style-type: none"> • الغابات المخروطية (اشجار الصنوبر - الشربين)
اهم الحيوانات	<ul style="list-style-type: none"> • (الدب القطبي) حيوانات الفراء

الأقاليم الباردة



إقليم مناخ التندرا

الموقع الفلكي	• يقع وراء الدائرتين القطبيتين (٦٠ شمال وجنوب) دائرة الاستواء
الموقع الجغرافي	<ul style="list-style-type: none"> • أمريكا الجنوبية (بعض جزر المحيط القطبي الجنوبي) • آسيا (الاجزاء القطبية - شمال سيبيريا) • أوروبا (شمال القارة) • أمريكا الشمالية (شمال كندا) • أنتاركتيكا (القارة القطبية الجنوبية يسود كل القارة اقليم التندرا)
الخصائص المناخية	• الصيف قصير قليل المطر
النبات الطبيعي	• طحالب تنمو سريع في فترة ذوبان الجليد
اهم الحيوانات	• حيوان الرنة

إقليم المناخ الجبلي

الموقع الفلكي	• اى دائرة عرض بها مناطق شديدة الارتفاع حتى عند دائرة الاستواء
الموقع الجغرافي	• فى قمم والمنحدرات العليا للمناطق الجبلية فى العالم
الخصائص المناخية	• شديد البرودة - القمم الجبلية يكسوها الجليد طول العام (الهيمالايا)
النبات الطبيعي	• يتنوع النبات الطبيعي على حسب (ارتفاع الجبال وكمية الامطار)

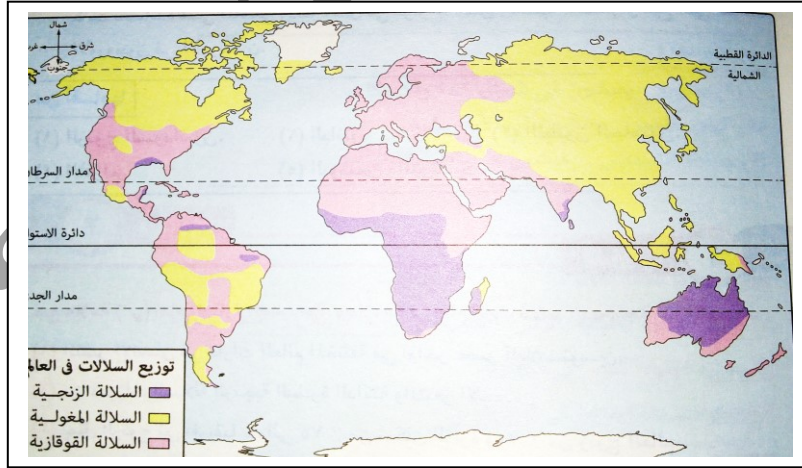
الوحدة الثانية (جغرافيا سكان العالم)

الدرس الأول (السلالات البشرية فى العالم)

نشأة السلالات البشرية

تعريف السلالة	• هي مجموعة بشرية تتشابه فى صفاتها الجسمية الخارجية (الشكل الخارجى)
انتشار الإنسان	• فى اواخر عصر البلايستوسين • (انتشر الانسان فى قارات العالم وخاصة العالم القديم)
السلالة البشرية	• ظهرت السلالة البشرية بسبب • استقرار الانسان فى البيئات المختلفة وبدأ (يتأثر ويؤثر فى البيئة)
المظهر الخارجى	• البشر يختلفون فى مظهرهم الخارجى تبعاً لسلالاتهم • اصل السلالة البشرية واحد
التقسيم	• التقسيم يكون على اساس (الطول - لون البشرة - شكل العين - الانف)
ملحوظة	• لا توجد سلالة اكثر ذكاء من سلالة اخرى (او اكثر منها قدرة على العمل والابداع)

السلالات الرئيسية فى العالم



السلالة الزنجية (السوداء)

النسبة	• ١٠ ٪ من عدد سكان العالم
الصفات الجسمية	• بشرة داكنة * انف عريض * شعر أجعد * شفاة غليظة *

التوزيع الجغرافي في قارات العالم

القارات	النسبة في القارة	ملاحظات
أفريقيا	• ٧٠ ٪ من سكان القارة	• التركيز قرب (دائرة الاستواء) • زنج افريقيا تمثل ٧٥ ٪ من زنج العالم
أوروبا	عدد كبير	• الحصول على الجنسية الاوروبية
الأمريكتين	عدد كبير	• انتقال الزنج اليها بسبب تجارة العبيد (للعمل في المزارع) • مزارع انشاها الاورييون مثل (القطن - قصب السكر - التبغ)

أقسام السلالة الزنجية في العالم

الزنج السوداني	البانتو	النيليون الحاميون	الاقزام	الفدا	الاستراليون	البوشمن والهوتنتوت
----------------	---------	-------------------	---------	-------	-------------	--------------------

السلالة المغولية (الصفراء)

النسبة	• ٤٠ ٪ من عدد سكان العالم • بسبب انتماء (سكان الصين - دول شرق و جنوب شرق اسيا) إلى السلالة المغولية • اكثر دول العالم في السكان
الصفات الجسمية	• بشرة صفراء * عيون منحرفة * شعر اسود مسترسل

التوزيع الجغرافي في قارات العالم

قارة آسيا	• الصين * اليابان * كوريا * منغوليا * سيبيريا * دول جنوب شرق اسيا
الامريكتين	• توجد في بعض الاماكن

أقسام السلالة الصفراء (المغولية) فى العالم

المنطقة	الأقسام
• فى شمال كندا والاسكا	الأسكيمو
• فى الأمريكتين	الهنود الحمر
• فى سيبيريا	جماعة التنجوس

السلالة القوقازية (البيضاء)

• ٥٠ ٪ من عدد سكان العالم	النسبة
• بشرة بيضاء وردية * شعر مموج * شفاه رفيعة	الصفات الجسمية

التوزيع الجغرافي فى قارات العالم

• فى شمال الصحراء الكبرى (مصر - ليبيا - تونس - الجزائر - المغرب)	الدول العربية
• أوروبا * أمريكا الشمالية و الجنوبية * آسيا * استراليا	القارات

أقسام السلالة البيضاء (القوقازية) فى العالم

المنطقة	الأقسام
• ينتمى اليها العرب	البحر المتوسط
• سكان غرب ووسط أوروبا	المجموعة الألبية
• تشمل معظم سكان دول شمال أوروبا	المجموعة النوردية الشمالية

• هى السلالة البشرية التى لم تختلط بغيرها من السلالات	تعريف السلالة
• لا توجد حاليا سلالة نقية بسبب (انصهار السلالات واختلاط الصفات الطبيعية التى تميز كل سلالة)	النقية
• توجد بعض السلالات النقية فى مناطق بدائية فى العالم (نسبة قليلة)	

نماذج لبعض السلالات النقية القليلة في العالم

السلالة الزنجية النقية

القارة	النوع	المنطقة
أفريقيا	<ul style="list-style-type: none"> السلالة الزنجية قصيرة القامة في طريقها الى الانقراض 	حوض الكونغو - صحراء كلهاري
أستراليا	<ul style="list-style-type: none"> الاستراليون الاصليون 	

سلالات أخرى

القارة	النوع	المنطقة
شمال كندا	<ul style="list-style-type: none"> الاسكيمو 	صحارى التندرا الباردة
أمريكا الجنوبية	<ul style="list-style-type: none"> الهنود الحمر 	خاصة (في الغابات - الجبال)
أستراليا	<ul style="list-style-type: none"> الاستراليون الاصليون 	

الاختلاط

السلالة الواحدة	<ul style="list-style-type: none"> لا توجد دولة في العالم تتكون من سلالة واحدة مثال (الولايات المتحدة تضم) : السلالة الزنجية (السوداء) السلالة المغولية (الصفراء) السلالة القوقازية (البيضاء) عن طريق الهجرة الاجبارية (تجارة العبيد) (الهنود الحمر) (السكان الاصليين) (مهاجرين من اوروبا)
العرب	<ul style="list-style-type: none"> العرب ليسو من سلالة واحدة اغلبية العرب من السلالة القوقازية نتيجة الفتوحات والهجرات (ادت إلى الاختلاط مع السلالات الاخرى)

الدرس الثاني (توزيع السكان في العالم)

الترتيب	القارة	عدد السكان (بالمليون)	ملاحظات
١	• آسيا	• ٤٣٥١	• اكبر القارات سكانا
٢	• أفريقيا	• ١١٣٦	
٣	• أوروبا	• ٧٤١	
٤	• أمريكا الشمالية	• ٥٦٢	
٥	• أمريكا الجنوبية	• ٤١٠	
٦	• الأوقيانوسية (أستراليا)	• ٣٩	• اقل القارات سكانا
٧	• أنتاركتيكا	• صفر	• خالية من السكان
	عدد سكان العالم عام ٢٠١٤	• ٧,٢ مليار نسمة	

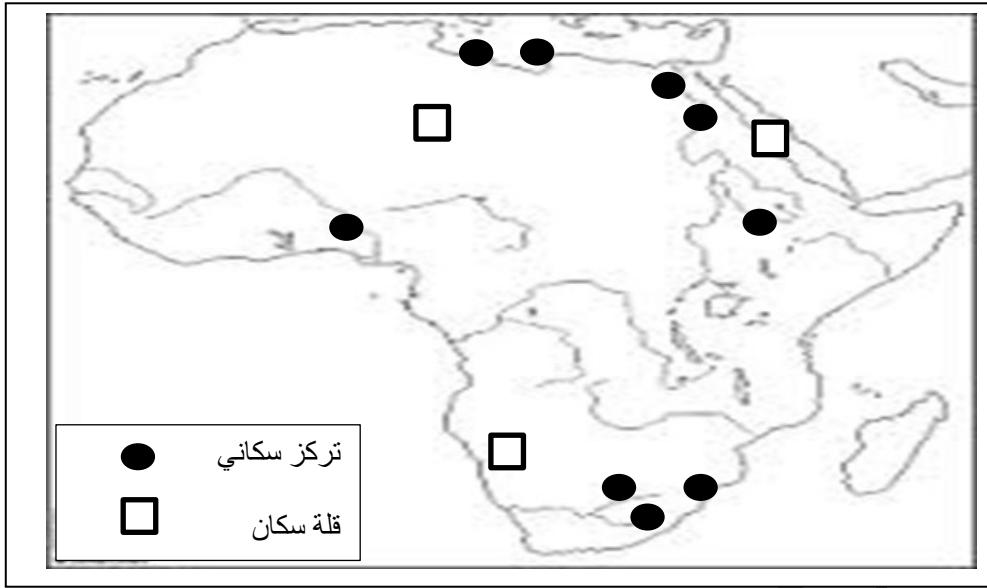
ملاحظات

التعداد السكاني	<ul style="list-style-type: none"> • اجراء يتم كل (٥ - ١٠) سنوات في كل دولة • على مستوى العالم يتم استخدام التقديرات
-----------------	--

مناطق تركيز سكان العالم

المناطق	السبب
السهول الفيضية	• وجود (التربة الخصبة) (وفرة المياه) لقيام الزراعة
السهول الساحلية	• حيث يوجد (المناخ المعتدل) - (النشاط السياحي)
المدن الكبرى	• وفرة (فرصة العمل) - (الخدمات المتنوعة) - (المناطق الصناعية)

توزيع السكان في قارة أفريقيا (١,١ مليار نسمة)



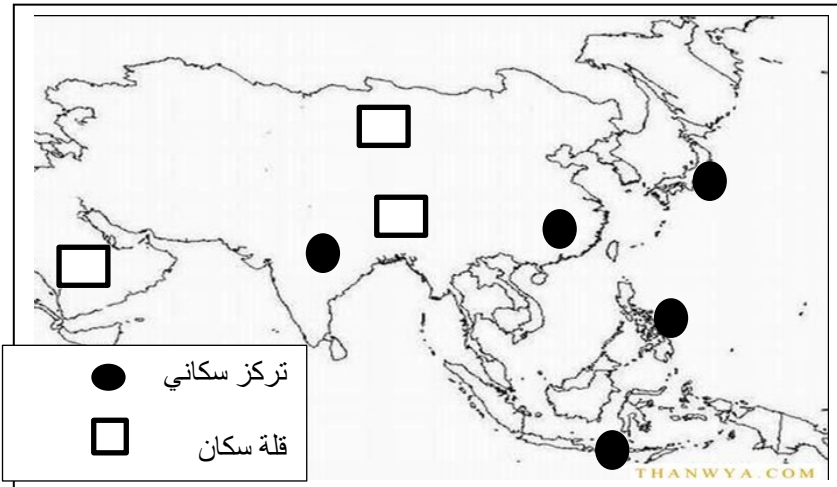
مناطق التركيز السكاني

الدول	امثله	المنطقة
<ul style="list-style-type: none"> • مصر والسودان • نيجيريا 	<ul style="list-style-type: none"> • سهول وادي النيل • سهول نهر النيجر 	السهول الفيضية الخصبة
<ul style="list-style-type: none"> • مصر - دول المغرب العربي 	<ul style="list-style-type: none"> • سواحل البحر المتوسط • سواحل جنوب افريقيا 	السهول الساحلية المعتدلة الخصبة
<ul style="list-style-type: none"> • اوغندا - كينيا 	<ul style="list-style-type: none"> • كثافة السكان بسبب (اعتدال المناخ) 	المناطق المرتفعة في الدول المدارية

مناطق يقل بها السكان

الأسباب	المنطقة
<ul style="list-style-type: none"> • نمو الغابات الكثيفة • البيئة القاسية • انتشار الامراض 	المناطق الاستوائية
<ul style="list-style-type: none"> • وجود الصحراء الكبرى • وجود صحراء كهارى 	مناطق الصحراء الفقيرة
<ul style="list-style-type: none"> • وجود المرتفعات مثل (جبال البحر الاحمر) 	المناطق الجبلية الوعرة

توزيع السكان في قارة آسيا (٤٣٥١ مليون نسمة)



ملاحظات

عدد السكان	• ثلثي عدد سكان العالم ٦٠ ٪ (٤٣٥١ مليون نسمة)
أكبر دوليتين	• الصين - الهند (يعيش بهما ٣٧ ٪ من سكان العالم)

مناطق التركيز السكاني

المنطقة	امثله	الدول
السهول الفيضية	• سهول نهر (يانجسى) • سهول نهر (الجانج)	• الصين • الهند
الجزر ذات التربة الخصبة	• جزيرة جاوة (أكثر مناطق العالم ازدحاما بالسكان) • الجزر اليابانية * جزر الفلبين	

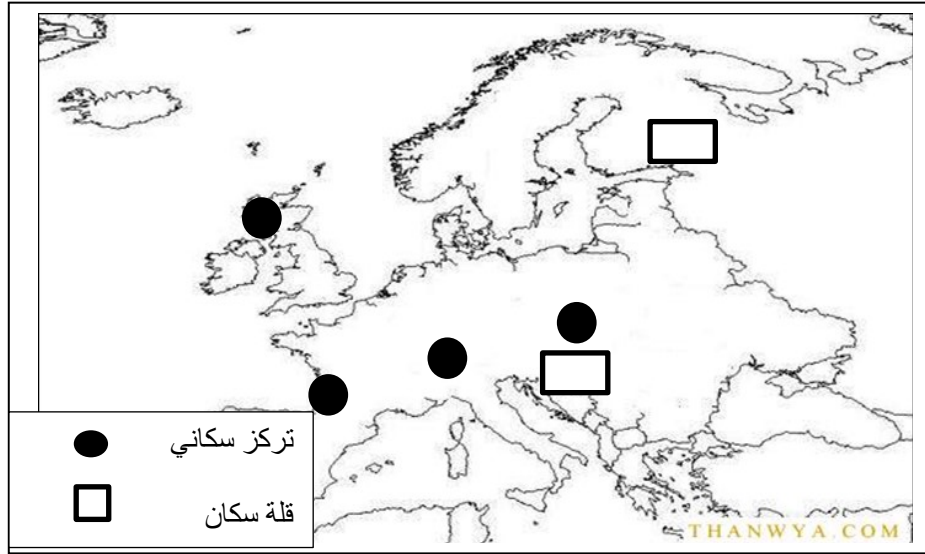
مناطق يقل بها السكان

المنطقة	امثله	السبب
المناطق الشمالية	• فى سهول سيبيريا	• شدة البرودة
مناطق جبلية وهضبية	• فى وسط القارة	• وعورة السطح
مناطق صحراوية	• شبه الجزيرة العربية	• مناطق صحراء فقيرة

المشكلات المترتبة على زيادة السكان في دول آسيا

المشكلات	<ul style="list-style-type: none">• نقص الغذاء• انخفاض مستوى المعيشة• قلة نصيب الفرد من الدخل القومي• الهجرات الغير شرعية (تتم بوسائل غير شرعية) تتجه الى :• * الدول المتقدمة مثل (اوروبا) الدول الغنية مثل (دول الخليج)
----------	--

توزيع السكان في قارة أوروبا (٧٤١ مليون نسمة)



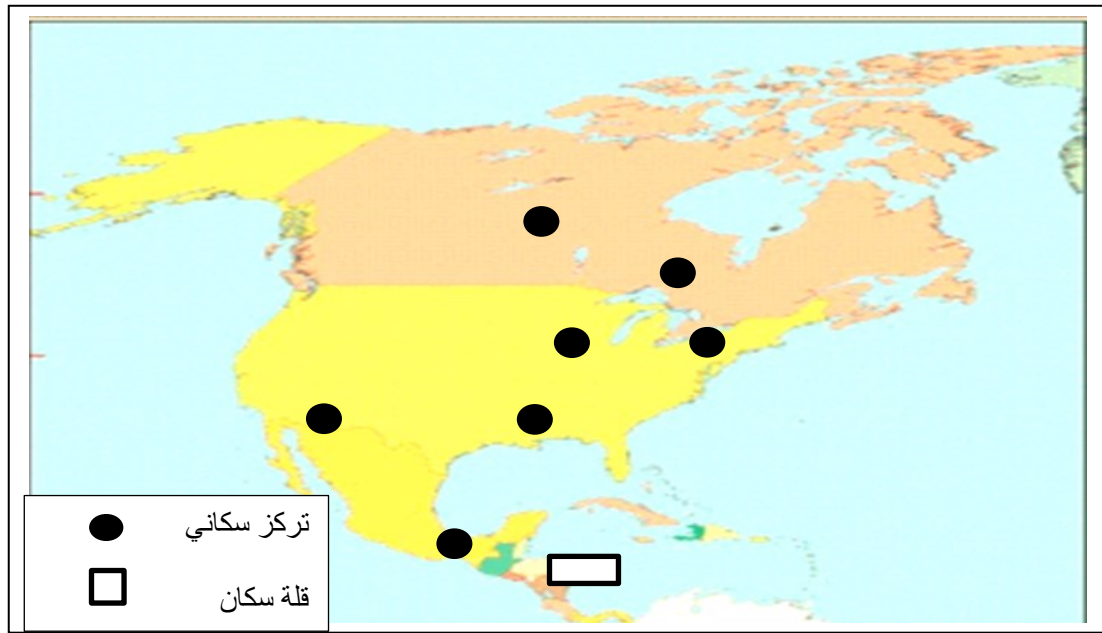
مناطق التركيز السكاني

المنطقة	امثله
السهول الزراعية الخصبة	• السهل الاوربي العظيم * سهل لمبارديا (شمال ايطاليا)
المدن الصناعية الكبرى	• لندن * باريس
دول غرب ووسط أوروبا	• بريطانيا * ألمانيا * فرنسا * هولندا * اسبانيا
دول شرق أوروبا	• تركيز السكان في (دول شرق أوروبا) اقل كثافة من (دول غرب ووسط أوروبا) • بسبب (دول شرق أوروبا تعتبر اقل تقدما من دول غرب ووسط أوروبا)

مناطق يقل بها السكان

المنطقة	السبب
المناطق الشمالية	• شدة البرودة مثل (فنلندا - النرويج)
جبال الألب	• مناطق جبلية وعرة (صعوبة التنقل)

توزيع السكان في قارة أمريكا الشمالية (٥٦٢ مليون نسمة)



أعداد السكان في القارة

الدولة	عدد السكان
الولايات المتحدة	• ٥٢٪ من سكان القارة
المكسيك	• ٢١٪ من سكان القارة
كندا وباقي الدول	• النسبة الباقية
ملحوظة	• تضم القارة (الولايات المتحدة - كندا - المكسيك - دول أمريكا الوسطى - البحر الكاريبي)

توزيع وتركز السكان في الولايات المتحدة

المنطقة	السبب
الساحل الشمالي الشرقي	• وجود الموارد الاقتصادية * وجود المدن الكبرى مثل (نيويورك)
الولايات الوسطى	• وجود الاقاليم الزراعية (سهول المسيسيبي)
منطقة البحيرات العظمى	• وجود الموارد الاقتصادية الضخمة

توزيع وتركز السكان في كندا

المنطقة	السبب
مونتريال	• من المدن الكبرى
ملحوظة	• قلة السكان في شمال كندا بسبب (شدة البرودة)

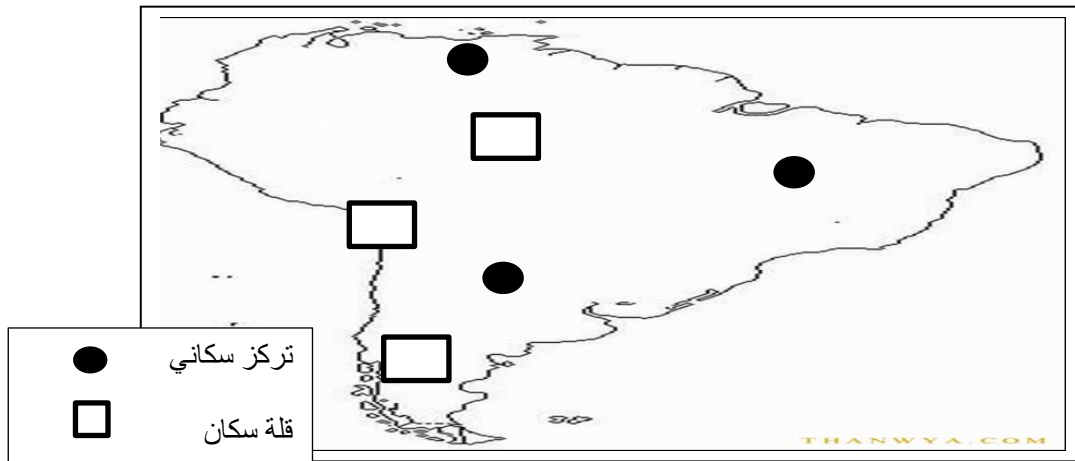
توزيع وتركز السكان في المكسيك

المنطقة	السبب
مكسيكو	• من المدن الكبرى الرئيسية (العاصمة)
قرب الحدود مع الولايات المتحدة	• وجود المناطق الصناعية * وجود الاراضى الزراعية

مناطق يقل بها السكان

دول البرزخ	• مثل (هندوراس * كوستاريكا)
الجزر	• بعض الجزر الصغيرة

توزيع السكان في قارة أمريكا الجنوبية (٤١٠ مليون نسمة)



أعداد السكان في القارة

الدولة	نسبة عدد السكان
البرازيل	٥٠ ٪ من سكان القارة (أكبر دول القارة في السكان)
الأرجنتين	يزيد على ٤٠ مليون نسمة
جويانا - سورينام	يقل عن مليون نسمة

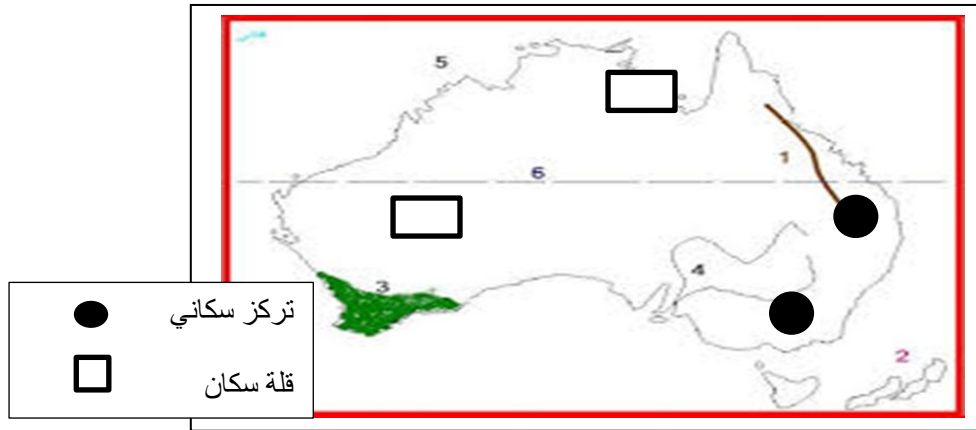
توزيع وتركز السكان

المنطقة	امثلة	الدولة
السهول الساحلية		
السهول الفيضية	<ul style="list-style-type: none"> سهل الاورينوكو سهول البمباس (انهار بارانا بارجوارى - لابلاتا) 	<ul style="list-style-type: none"> فنزويلا الارجنتين
هضبة البرازيل والسواحل	<ul style="list-style-type: none"> بسبب وجود المدن الكبرى 	

مناطق يقل بها السكان

المناطق	
	<ul style="list-style-type: none"> سهول الامزون الاستوائية (بسبب وجود الغابات الاستوائية) قمم جبال الانديز هضبة بتاجونيا في الجنوب

توزيع السكان في قارة أستراليا والجزر المجاورة (٣٦) مليون نسمة



أعداد السكان في القارة

الدولة	عدد السكان
أستراليا	• ٦٠٪ من السكان (أكبر دول القارة سكانا)
نيوزيلندا	• ١١٪ من السكان
ملحوظة	• باقى السكان فى الجزر المتناثرة فى المحيط الهادى مثل (سولومون)

توزيع وتركز السكان في القارة

المنطقة	السبب	المنطقة
السواحل الشرقية	• وجود مدن صناعية كبرى ومدن كبرى	• سيدنى - المناطق الصناعية
جنوب شرق القارة	• وجود ارض زراعية	• نهر مرى * نهر دارلنج

مناطق يقل بها السكان

المنطقة	السبب
داخل وغرب القارة	• سيادة الظروف الصحراوية
شمال القارة	• وجود حشائش السافانا و الغابات الموسمية

الدرس الثالث (خصائص سكان العالم)

أولاً (خصائص السكان الديموجرافية)

الديموجرافية

- هو علم دراسة السكان من حيث نمو و تركيب السكان
- تشمل (المواليد - الوفيات - التركيب العمري - التركيب النوعي)

معدل المواليد

القارة	معدل المواليد	القارة	معدل المواليد
• افريقيا	٣٦ في الاف	• امريكا الشمالية	١٧ في الاف
• اسيا	١٨ في الاف	• امريكا الجنوبية	١٧ في الاف
• استراليا	١٨ في الاف	• اوروبا	١١ في الاف

ملاحظات

• يبلغ معدل المواليد في العالم ٢٠ في الالف (يختلف من قارة الى اخرى ومن دولة إلى اخرى)	معدل المواليد
• معدل المواليد في مصر ٣١,٣ في الالف عام ٢٠١٤	مصر
• معدل مرتفع مثل كل دول العالم النامي	
• اعلى معدل مواليد (٣٦) في الاف (دول نامية)	قارة أفريقيا
• اقل معدل مواليد (١١) في الاف	قارة أوروبا

أسباب ارتفاع معدل المواليد في قارة أفريقيا

• انتشار الامية والفقر	الأسباب
• الاعتماد على الزراعة البدائية والرعي	
• انتشار بعض العادات والتقاليد السلبية مثل :	
• (الزواج المبكر للبنات) - (كثرة الانجاب لمساعدة الاهل في العمل)	

معدل الوفيات

القارة	معدل المواليد	القارة	معدل المواليد
• أوروبا	١١ في الاف	• امريكا الشمالية	٧ في الاف
• افريقيا	١٠ في الاف	• استراليا	٧ في الاف
• اسيا	٧ في الاف	• اميركا الجنوبية	٦ في الاف

ملاحظات

• متوسط معدل الوفيات على مستوى العالم (٨) في الاف	معدل الوفيات
• تزيد معدلات الوفيات في الدول النامية والفقيرة اكثر من (١١) في الاف	الدول النامية
• تقل معدلات الوفيات في الدول المتقدمة عن (٧) في الاف	الدول المتقدمة
• قارة أوروبا ترتفع بها نسبة الوفيات (١١) في الاف بسبب (زيادة عدد كبار السن)	قارة أوروبا
• قارة أمريكا الجنوبية اقل معدل في الوفيات (تصل النسبة ٦ في الاف)	أمريكا الجنوبية
• معدل الوفيات في مصر انخفض الى اقل من ٧ في الاف بسبب (زيادة الرعاية الصحية - الاهتمام بصحة الاطفال)	مصر

العوامل المؤثرة على معدلات الوفيات في العالم

العامل	السبب
الخدمات الصحية	• مستوى السكن و التغذية و الخدمات الصحية يؤثر على معدلات الوفيات كالتالي :
مستوى السكن	• معدل الوفيات يقل في الدول التي تهتم بالوقاية الصحية والتغذية السليمة
	• معدل الوفيات يزداد في الدول التي تقل بها الرعاية الصحية وتنتشر الامراض
الحروب والكوارث	• الكوارث مثل الجفاف والزلازل (تؤدي الى زيادة معدلات الوفيات)

الزيادة الطبيعية

<ul style="list-style-type: none"> • هو الفرق بين (معدل المواليد) و (معدل الوفيات) • $\text{معدل الزيادة الطبيعية} = \text{معدل المواليد} - \text{معدل الوفيات}$ 	معدل الزيادة الطبيعية
<ul style="list-style-type: none"> • تقل معدلات الزيادة الطبيعية في الدول المتقدمة • بسبب (قلة معدلات المواليد والوفيات) 	الدول المتقدمة
<ul style="list-style-type: none"> • يصل معدل الزيادة الطبيعية إلى (٢٥,٢) في الاف عام ٢٠١٤ • يعتبر معدل مرتفع 	مصر

الزيادة الطبيعية في بعض قارات العالم

القارة	معدل الزيادة الطبيعية	السبب
أفريقيا	• مرتفع	• زيادة المواليد وقلة الوفيات نسبيا
أمريكا الشمالية	• منخفض	• قلة المواليد - قلة الوفيات
أوروبا	• معدل الزيادة الطبيعية (صفر)	<ul style="list-style-type: none"> • ثبات عدد السكان • $\text{عدد المواليد} = \text{عدد الوفيات}$

التركيب العمري

<ul style="list-style-type: none"> • التركيب العمري (هو دراسة عدد ونسبه كل مجموعة من سكان المنطقة وفقا لفئات عمرية محددة) • تنقسم إلى فئات عمرية 	تعريف
--	--------------

تقسيم فئات العمر

صغار السن (غير منتجة)

تشمل	• تضم (الرضع - الاطفال المراهقين) (تقل اعمارهم عن ١٥ سنة)
الخصائص	• فئة غير منتجة • تمثل قاعدة الهرم السكاني
المشكلة	• تكلف الدولة ميزانية ضخمة حتى تستطيع توفير لصغار السن الاتي : • (الملبس - الغذاء - الرعاية الصحية - التعليم - غيرها من الخدمات)
نسبة صغار السن في العالم	
الدول النامية	• نسبة مرتفعة • تصل نسبة صغار السن إلى (٢٩٪ من جملة سكان الدول النامية) • تصل نسبة صغار السن في (مصر) إلى (٣٢ ٪)
الدول المتقدمة	• نسبة منخفضة • تصل نسبة صغار السن في (السويد) إلى (١٢ ٪)
ملحوظة	• زيادة نسبة صغار السن في الدول النامية تشكل عبئاً اقتصادياً كبيراً • تقل فئة صغار السن في الدول المتقدمة

الفئة المتوسطة (سن العمل المنتجة)

الخصائص	• تضم فئة البالغين (تتراوح الاعمار من ١٥ إلى ٦٤) عام • هي الفئة المنتجة في الدول (فئة متقاربة بين دول العالم)
نسبة الفئة المتوسطة في العالم	
دول غرب أوروبا	• اعلی نسبة في (دول غرب أوروبا)
إفريقيا	• اقل (نسبة البالغين) في قارة إفريقيا

الخصائص	<ul style="list-style-type: none"> تضم السكان الذين وصلت اعمارهم إلى (٦٥ عام فأكثر) فئة غير منتجة
النسبة في العالم	<ul style="list-style-type: none"> ترتفع النسبة في الدول المتقدمة عن الدول النامية النسبة في الدول المتقدمة (١٢ ٪) والدول النامية (٦ ٪) السبب (التقدم في مجالات الصحة والخدمات التعليمية في الدول المتقدمة)

ثانيا : الخصائص التعليمية للسكان

نسبة المتعلمين

النسبة	القارات والدول
<ul style="list-style-type: none"> من ٤٠ الى ٦٠ ٪ ٧٥ ٪ 	<ul style="list-style-type: none"> في معظم قارة افريقيا - قارة اسيا في (الهند - باكستان) معظم دول امريكا الجنوبية - جنوب افريقيا - الصين
<ul style="list-style-type: none"> اكثر من ٩٥ ٪ 	<ul style="list-style-type: none"> امريكا الشماليه * اوروبا * استراليا * اليابان * روسيا

ملاحظات

مصر	<p>ترتفع نسبه المتعلمين في مصر الى ٦٥ ٪ بسبب :</p> <ul style="list-style-type: none"> زيادة الاهتمام بالتعليم في جميع المراحل جهود الدولة في (محو الامية) (تحقيق مبدأ تكافؤ الفرص)
نسبه الأمية	<ul style="list-style-type: none"> ترتفع نسبه الامية (عدم القراءة والكتابة) في الدول النامية وتنخفض في الدول المتقدمة

العادات والتقاليد التي تؤثر على معدل تعليم الإناث (خاصة)

العادات	<ul style="list-style-type: none"> تفضيل الزواج المبكر للبنات بعض القرى تحرم المرأة من التعليم بعض المجتمعات لها معتقدات خاطئة للبنات
---------	--

ثالثاً : خصائص السكان الصحية (الحالة الصحية)

الدول	التقسيم
• دول أوروبا - روسيا - أمريكا الشمالية	دول رعاية فائقة
• مصر - الأردن - الامارات	دول رعاية مرتفعة
• افريقيا (النيجر- اثيوبيا) * اسيا (نيبال)	دول رعاية منخفضة
كلما زاد عدد الأطباء بالنسبة للسكان فى الدولة دل على زيادة الرعاية الصحية	ملحوظة

رابعاً : خصائص السكان الاقتصادية

نصيب الفرد من الدخل القومي السنوي

القارة	نصيب الفرد السنوي من الدخل	القارة	نصيب الفرد السنوي من الدخل
الافريقيانوسية	٣٠,١ الف دولار	أمريكا الجنوبية	١٢,٦ الاف دولار
أوروبا	٣٠ الف دولار	آسيا	١٠,٤ الاف دولار
أمريكا الشمالية	١٦ الف دولار	أفريقيا	٤,٥ الف دولار

ملاحظات

<ul style="list-style-type: none"> تختلف الخصائص الاقتصادية لسكان العالم بسبب : تنوع الأنشطة التي يقوم بها السكان من دولة الى دولة دخل الانسان (الدخل المادى للانسان) 	الخصائص الاقتصادية
<ul style="list-style-type: none"> اعلى نصيب للفرد من الدخل القومي 	قارة أستراليا
<ul style="list-style-type: none"> اقل نصيب للفرد من الدخل القومي 	قارة إفريقيا

تقسيم دول العالم على أساس الدخل

الدخل الاقتصادي المرتفع

التركز	• يتركز السكان في المدن (مستوى معيشة مرتفع)
النشاط الاقتصادي	• يعتمد السكان على الصناعة والخدمات • يستهلكون كميات كبيرة من الطاقة
الدول	• دول غرب أوروبا - أمريكا الشمالية • دول الخليج (تعتمد على تصدير البترول - تصنيع مشتقاته)

دخل اقتصادي فوق المتوسط

النشاط الاقتصادي	• يعتمد السكان على التصنيع النامي وتعدد الأنشطة التقليدية
الدول	• تركيا - شرق أوروبا - المكسيك - جنوب افريقيا

دخل اقتصادي اقل من المتوسط

النشاط الاقتصادي	• الاعتماد على التصنيع والتنمية الاقتصادية والأنشطة الأخرى
الدول	• آسيا (الصين) • أفريقيا (مصر - المغرب) • أمريكا الجنوبية (البرازيل) • أوروبا (اوكرانيا) • أمريكا الشمالية (هايتي)

دول ذات دخل اقتصادي زراعي منخفض

النشاط الاقتصادي	• الاعتماد على الزراعة • يتركز معظم السكان في الريف
الدول	• افريقيا (الكونغو) • اسيا (باكستان)

ملاحظات

الدخل المرتفع	• هي الدول التي تعتمد على النشاط الصناعي
الدخل المنخفض	• هي الدول التي تعتمد على النشاط الزراعي
إفريقيا	• إذا احسنت إفريقيا استخدام مواردها الزراعية والمعدنية • سوف تصبح أكثر قارات العالم تقدماً (لأنها تملك موارد ضخمة)

قوة العمل

تعريف قوة العمل	• عدد الافراد في سن العمل والقادرين على العمل • (الذين يعملون - الذين يبحثون عن عمل)
الأنشطة الاقتصادية	• يختلف توزيع قوة العمل في الدول على حسب الأنشطة الاقتصادية بها • تختلف نسبة العاملين في الأنشطة الاقتصادية في الدول المتقدمة والدول النامية

نسبة قوة العمل في مجال الزراعة

النسبة	الدول
أكثر من ٨٠٪	• قارة إفريقيا (إثيوبيا)
٦٠ : ٨٠٪	• قارة إفريقيا (السودان) * آسيا (الهند)
٣٠ : ٦٠٪	• إفريقيا (مصر) * آسيا (تركيا)
أقل من ١٠٪	• الدول المتقدمة (غرب أوروبا - أمريكا الشمالية - أستراليا)

نسبة قوة العمل في مجال الصناعة

الدول المتقدمة الغنية	• زيادة نسبة العاملين في الصناعة والخدمات
الدول النامية الفقيرة	• زيادة نسبة العاملين في (الزراعة - الرعي - الصيد - قطع الأشجار)

أطيب التمنيات بالنجاح والتوفيق لجميع الطلبة والطالبات