

(الله عز وجل في عون العبد ما كان العبد في عون أخيه)

مذكرة (تحيا مصر) في الدراسات الاجتماعية

الصف الثاني الإعدادي

الفصل الدراسي الأول ٢٠١٧ / ٢٠١٨

إعداد الأستاذ / وليد نصرى

الجزء الأول (شرح مبسط الجغرافيا)

مبادرة (الرحمة حلوة)

اى طالب أو طالبة لا يستطيعون (ماديا) طباعة الشيت (الرجاء الاتصال بي وسأقوم بطباعة الشيت لهم)
اى طالب أو طالبة لا يستطيعون (ماديا) اخذ درس في الدراسات (الرجاء الاتصال بي وسأقوم بإعطاء الدرس مجانى)
(في محيط القاهرة والجيزة)

الوحدة الأولى (وطننا العربي مكان واحد وطبيعة متنوعة)

الدرس الأول (وطننا العربي - الموقع والمساحة)

الوطن العربي	<ul style="list-style-type: none"> هو الوطن الذي يضم الدول العربية قامت على أرض الوطن العربي (الحضارات العريقة) (كانت مهد الديانات السماوية) يجمع الوطن العربي (مكان واحد - لغة واحدة (اللغة العربية) - تاريخ مشترك)
---------------------	---

الموقع الفلكي	<ul style="list-style-type: none"> هو الموقع بالنسبة لدوائر العرض وخطوط الطول
الموقع الجغرافي	<ul style="list-style-type: none"> هو الموقع بالنسبة لليابس والماء

الموقع الفلكي

الموقع بالنسبة لدوائر العرض	
<ul style="list-style-type: none"> من دائرة 2 جنوب دائرة الاستواء إلى 30 37 شمال دائرة الاستواء 	<ul style="list-style-type: none"> اهم الدوائر التي تمر بالوطن العربي
<ul style="list-style-type: none"> دائرة الاستواء 	<ul style="list-style-type: none"> * مدار السرطان
الموقع بالنسبة لخط جرينتش	
<ul style="list-style-type: none"> من خط طول 60 شرقا إلى 17 خط طول غربا 	<ul style="list-style-type: none"> خط الطول الرئيسي الذي يمر بالوطن العربي
<ul style="list-style-type: none"> خط جرينتش 	

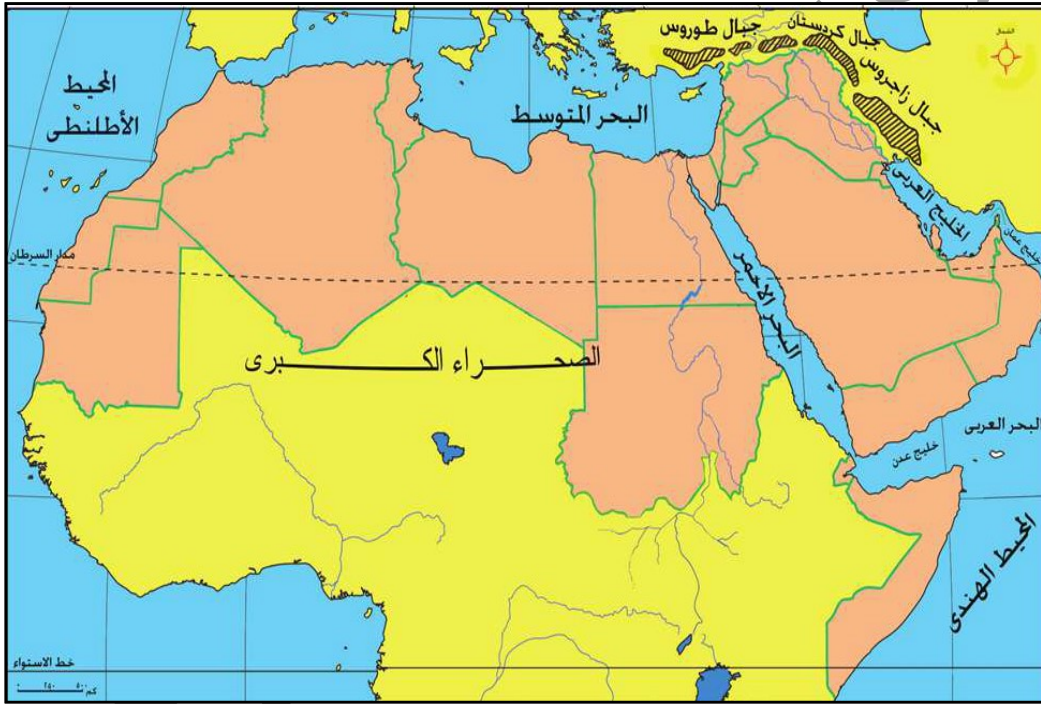
جزر القمر	<ul style="list-style-type: none"> دولة عربية تقع خارج الموقع الفلكي للوطن العربي (في المحيط الهندي) تقع عند تقاطع دائرة عرض ١٢ جنوبا مع خط طول (٤٤) شرقا
------------------	---

الموقع الجغرافي

موقع الوطن العربي	<ul style="list-style-type: none"> يقع الوطن العربي في قلب ووسط قارات العالم القديم (آسيا - إفريقيا - أوروبا) يمتد الوطن العربي في قارتي آسيا وإفريقيا (يفصل بينهما البحر الأحمر)
يطل الوطن العربي على المسطحات المائية التالية	
المحيطات	<ul style="list-style-type: none"> المحيط الهندي * المحيط الأطلنطي
البحار	<ul style="list-style-type: none"> البحر المتوسط * البحر الأحمر * البحر العربي
الخلجان	<ul style="list-style-type: none"> الخليج العربي * خليج عمان * خليج عدن
ملحوظة	<ul style="list-style-type: none"> كل الدول العربية لها سواحل على البحار - المحيطات - أو الاثنين معا

حدود الوطن العربي

الاتجاهات	الحدود الطبيعية
الشمال	• البحر المتوسط • جبال طوروس * جبال زاغروس *
الشمال الشرقي	• جبال كردستان • جبال زاغروس *
الجنوب	• المحيط الهندي • دول وسط القارة الأفريقية *
الشرق	• الخليج العربي • خليج عمان * البحر العربي *
الغرب	• المحيط الأطلنطي
ملحوظة	• امتداد حدود الوطن العربي مع ظواهر طبيعية (محيطات - بحار - جبال صحراء) ساعدته على : • (الاتصال بالعالم الخارجي) (الاحتفاظ بشخصيته العربية المميزة بين شعوب العالم)



دول و مساحة الوطن العربي

المساحة	• تبلغ المساحة نحو (١٣) مليون كم مربع
عدد الدول	• (٢٢) دولة • * (١٢) دولة في قارة آسيا (١٠) دول في قارة إفريقيا
الدول العربية الآسيوية	• السعودية - الكويت - الإمارات - البحرين - قطر • سوريا - لبنان - فلسطين - العراق - اليمن - عمان - الأردن
الدول العربية الأفريقية	• مصر - ليبيا - تونس - الجزائر - المغرب • موريتانيا - السودان - الصومال - جيبوتي - جزر القمر



أهمية موقع الوطن العربي

الأهمية الحضارية

الأهمية	• قامت على أرض الوطن العربي كثير من الحضارات القديمة
الحضارات	<ul style="list-style-type: none"> • الحضارة المصرية القديمة (الفرعونية) • حضارة بلاد الشام • حضارة بلاد العراق القديم (ما بين النهرين) • حضارة بلاد اليمن

الأهمية الدينية

الأهمية	<ul style="list-style-type: none"> • كان الوطن العربي مهد الديانات السماوية (الإسلامية – المسيحية – اليهودية) • وجود أماكن مقدسة في الدول العربية يأتي إليها الناس من مختلف العالم
الأماكن المقدسة	<ul style="list-style-type: none"> • الكعبة المشرفة (السعودية) • كنيسة المهد (فلسطين) • المسجد الأقصى و قبة الصخر (فلسطين)

الأهمية الاقتصادية والاستراتيجية

التنوع	<ul style="list-style-type: none"> • تتنوع الموارد الاقتصادية في الوطن العربي بسبب • (تنوع الأقاليم المناخية) (الحياة النباتية) (التكوينات الجيولوجية)
مصادر الطاقة	<ul style="list-style-type: none"> • وجود البترول والغاز الطبيعي في أرض الوطن العربي اكسبه أهمية اقتصادية واستراتيجية
طرق التجارة	<ul style="list-style-type: none"> • موقع الوطن العربي المتوسط بين قارات العالم • هذا الموقع جعل الوطن العربي يتحكم في طرق التجارة العالمية خلال العصور التاريخية

طرق التجارة

الأذرع المائية	<ul style="list-style-type: none"> • يشرف على ثلاث اذرع مائية هامة • (البحر الأحمر - البحر المتوسط - الخليج العربي)
المضايق	<ul style="list-style-type: none"> • تحكم الوطن العربي في المضائق المائية عمل على زيادة الأهمية الاقتصادية والاستراتيجية • (قناة السويس - مضيق هرمز - مضيق باب المندب - مضيق جبل طارق)
ملحوظة	<ul style="list-style-type: none"> • الأهمية الاستراتيجية (هي الأهمية في وقت الحرب - وقت الأزمات - وقت السلم)

المضايق البحرية في الوطن العربي

المضيق	يصل بين	الدول المشرفة عليه
هرمز	• الخليج العربي - خليج عمان - المحيط الهندي	• عمان - إيران (آسيا)
باب المندب	• البحر الأحمر - خليج عدن - المحيط الهندي	• جيبوتي (إفريقيا) - اليمن (آسيا)
جبل طارق	• البحر المتوسط والمحيط الأطلنطي	• المغرب (إفريقيا) - إسبانيا (أوروبا)
قناة السويس	• البحر المتوسط والبحر الأحمر	• مصر (إفريقيا)



أهمية موقع الوطن العربي الاستراتيجية

النتيجة	<ul style="list-style-type: none"> • أهمية موقع الوطن العربي أدى إلى (تعرض الوطن العربي للاستعمار الأوروبي)
الهدف	<ul style="list-style-type: none"> • نهب خيرات الوطن العربي • تقسيم الوطن العربي إلى (دول مختلفة المساحة وعدد السكان) • الفصل بين الدول بحدود سياسية مصطنعة
المشكلات السياسية	<ul style="list-style-type: none"> • من نتائج الاستعمار ظهور مشكلات سياسية في بعض الدول مثل : • (مشكلة فلسطين - مشكلة جنوب السودان - مشكلة دارفور)
الاستقلال	<ul style="list-style-type: none"> • حصلت جميع الدول العربية على الاستقلال ما عدا : • (فلسطين - سبتة ومليلة في المغرب - بعض جزر الإمارات)

الدرس الثاني (تضاريس الوطن العربي)

السطح	<ul style="list-style-type: none"> • مظاهر السطح لم تكن عائقا أمام وحدة الوطن العربي • يحيط بالوطن العربي (الجبال - البحار - الهضاب)
النتيجة	<ul style="list-style-type: none"> • حافظت مظاهر السطح على شخصيته العربية • كانت عامل في تحقيق الوحدة بين أبناء الوطن العربي • ساعدت مظاهر السطح على اتصال الوطن العربي بالعالم الخارجي

عوامل تشكيل سطح الوطن العربي

العوامل الباطنية (تحدث من باطن الأرض)

النتائج	العامل
<ul style="list-style-type: none"> • تكوين (السلاسل الجبلية المرتفعة) 	الحركات الالتوائية
<ul style="list-style-type: none"> • حركات باطنية أصابت الصخور الطلبة أدت إلى : • ارتفاع بعض الصخور (مكونه الجبال) • انخفاض بعض الصخور (البحار والمحيطات) 	الحركات الانكسارية
<ul style="list-style-type: none"> • أدت إلى ظهور الجبال والهضاب البركانية (مثل هضبة اليمن) 	الثورات البركانية

العوامل الخارجية (تحدث على سطح الأرض)

النتائج	العامل
<ul style="list-style-type: none"> • التعرية (النهرية - البحرية) • هي نحت الماء للصخور ونقل الرواسب إلى أماكن أخرى • ينتج عنها أشكال سطح منها (شواطئ البحار - دالات الأنهار) 	التعرية المائية
<ul style="list-style-type: none"> • ناتجة عن نحت الرياح للصخور ونقلها إلى أماكن أخرى • ينتج عنها أشكال مثل (الكثبان الرملية) 	التعرية الهوائية

اهم مظاهر السطح

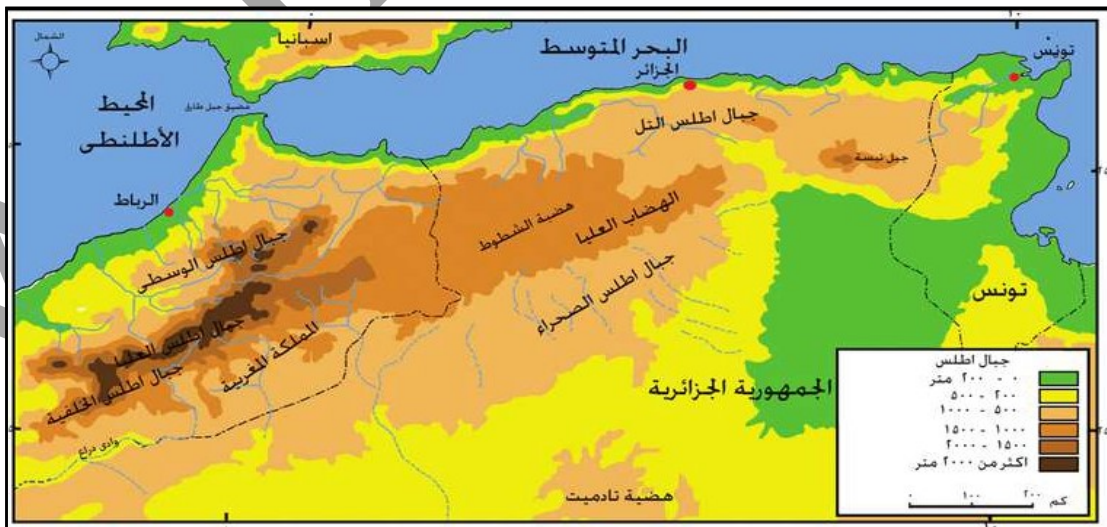
اولاً (الجبال في الوطن العربي)

النوع	العامل
الجبال الالتوائية	<ul style="list-style-type: none"> جبال نشأت نتيجة الحركات الالتوائية التي تعرضت لها القشرة الأرضية مثل جبال (كردستان و زاجروس - عمان - اطلس)
الجبال الانكسارية	<ul style="list-style-type: none"> جبال نشأت نتيجة حدوث انكسار في طبقات القشرة الأرضية مثل (جبال البحر الأحمر - جبال الشام)
ملحوظة	<ul style="list-style-type: none"> الجبال هي رواسي لحفظ توازن الأرض أثناء الدوران تعتبر الجبال مصدر للثروات (مثل المعادن)

الجبال الالتوائية

جبال اطلس

الامتداد	• تمتد من الغرب إلى الشرق
الدول	• تمتد الجبال في ثلاث دول في الجناح الأفريقي (تونس - الجزائر - المغرب)
أسماء الجبال	<ul style="list-style-type: none"> تتكون الجبال من سلسلتين الشمال (جبال اطلس التل) الجنوب (جبال اطلس الصحراء) تنحصر بينهما هضبة الشطوط



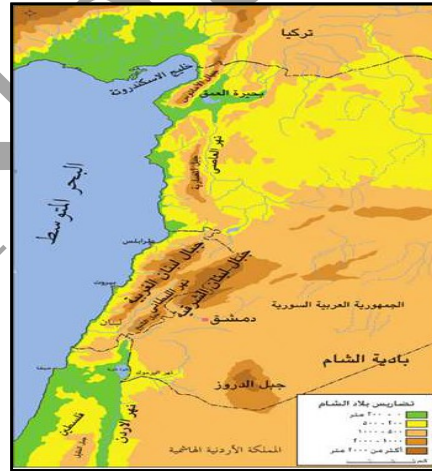
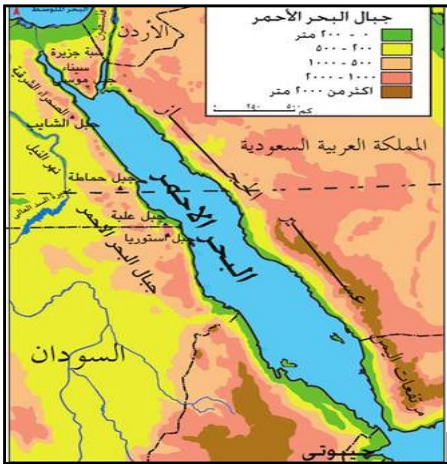
الجبال الانكسارية

جبال البحر الأحمر

الامتداد	• تمتد على جانبي البحر الأحمر (تختلف الأسماء في الجانبين)
الجانب الأفريقي	• جبال البحر الأحمر (في مصر والسودان)
الجانب الآسيوي	• جبال عسير والحجاز (في السعودية) * مرتفعات اليمن (في اليمن)

جبال الشام

الامتداد	• تمتد على طول الساحل الشرقي للبحر المتوسط (سوريا - لبنان - فلسطين)
الخصائص	• تتكون من سلاسل جبلية تحصر بينها عدة سهول تجرى بها الأنهار
الأنهار	• (نهر الليطاني في لبنان) (نهر العاصي في سوريا)



ثانياً (الهضاب في الوطن العربي)

هضاب الجناح الأفريقي

هضبة إفريقيا الشمالية	• تمتد من البحر الأحمر (شرقاً) إلى المحيط الأطلسي (غرباً)
هضبة الشطوط	• تمتد من ساحل البحر المتوسط (شمالاً) إلى وسط إفريقيا (جنوباً)
	• تعتبر من أهم مظاهر هضبة إفريقيا الشمالية

• هضبه بادية الشام	• شمال شبه الجزيرة العربية
• هضبه نجد	• وسط شبه الجزيرة العربية
• هضبه حضرموت	• جنوب شبه الجزيرة العربية

الظواهر الطبيعية الموجودة في الهضاب

الواحات

• ارض منخفضة في الصحراء (صالحة للحياة)	• توجد بها أراضي صالحة للزراعة	التعريف
• تعتمد على المياه الجوفية (الآبار والعيون)	• (واحه سيوة) في مصر	مصدر المياه
• (واحه الكفرة) في ليبيا		مثال

الأودية الجافة

• هي أودية قديمة كانت تجرى بها المياه قديماً (جفت الآن)	• تستخدم كطرق للمواصلات	التعريف
• تستخرج منها المياه الجوفية	• مثل (وادي العلاقي) في مصر	الأهمية
		مثال

ثالثاً (السهول في الوطن العربي)

• هي الأراضي السهلية المنبسطة من سطح اليابس	• تتميز باستواء السطح	التعريف
---	-----------------------	---------

أنواع السهول

السهول الفيضية

• ارضى مستوية أو شبه مستوية السطح	• ترسيب المواد العالقة بالمياه على جانبي النهر	التعريف
• * ارتفاع الكثافة السكانية في السهول	• * تعتبر تربة خصبة صالحة للزراعة	سبب التكوين
• سهول (نهر النيل) في مصر	• * سهول نهري (دجلة والفرات) في العراق	الخصائص
		الأمثلة

السهول الساحلية

• ارضى مستوية أو شبه مستوية (مختلفة الاتساع)	التعريف
• توجد على سواحل البحار والمحيطات	الامتداد
• السهول الساحلية متنوعة الموارد والاستخدامات	الخصائص
• (توجد سهول صالحة للزراعة) (توجد سهول غنية بالثروات المعدنية ومصادر الطاقة)	الأمثلة
• سهول (البحر المتوسط) صالحة للزراعة	
• سهول (البحر الأحمر والخليج العربي) استخراج الثروات المعدنية – مصادر الطاقة	

السهول الصحراوية

• سهول كونتها الرياح (عن طريق النحت والارساب)	التعريف
• (سهول صخرية) (ارسابات رملية)	أنواعها

الدرس الثالث (المناخ والنبات الطبيعي في الوطن العربي)

خصائص مناخ الوطن العربي

مناخ الوطن العربي	• يوجد اختلاف في درجات الحرارة والمطر بين دول الوطن العربي
السبب	• تنوع المناخ في الوطن العربي
النتيجة	• أدى إلى (تنوع النباتات الطبيعية * تنوع المحاصيل الزراعية) • أدى إلى قيام التكامل بين الدول العربية فيما بينها

العوامل المؤثرة في مناخ الوطن العربي

الموقع بالنسبة لدوائر العرض

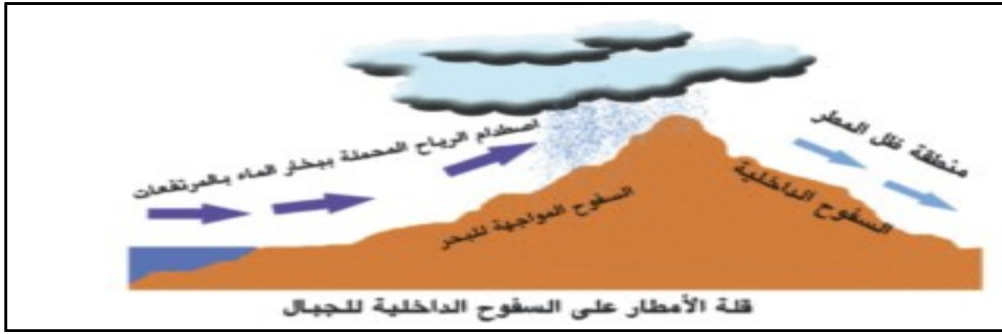
ارتفاع الحرارة	• ترتفع درجة الحرارة كلما اقتربنا من دائرة الاستواء
انخفاض الحرارة	• تنخفض درجة الحرارة كلما بعدنا عن دائرة الاستواء (الابتعاد شمالا او جنوبا)

البعد والقرب عن المسطحات المائية

المناطق الساحلية	• هي المناطق الساحلية المطلة على المسطحات المائية (البحار والمحيطات) • تمتاز بالمناخ المعتدل
المناطق الداخلية القارية	• هي المناطق البعيدة عن المسطحات المائية (المناطق القارية) • الحرارة (ارتفاع درجة الحرارة صيفا) (انخفاض درجة الحرارة شتاء) • مثل المناطق الصحراوية

التضاريس

الارتفاع	• كلما ارتفعنا ١٥٠ متر عن سطح البحر تنخفض درجة الحرارة (درجة واحدة) • القمم الجبلية يغطيها الجليد (قمم جبال لبنان)
اتجاه الكتل الجبلية	• جوانب (سفوح) الجبال المواجهه للمسطحات المائية (غزيرة المطر) • جوانب الجبال الداخلية (الواقعة في منطقة ظل المطر) (اقل مطراً) • السبب : اصطدام الرياح المحملة بالمياه في الجوانب المواجهه للمسطحات المائية • مثل (جبال اطلس)



الأقاليم المناخية والنباتية في الوطن العربي

إقليم البحر المتوسط

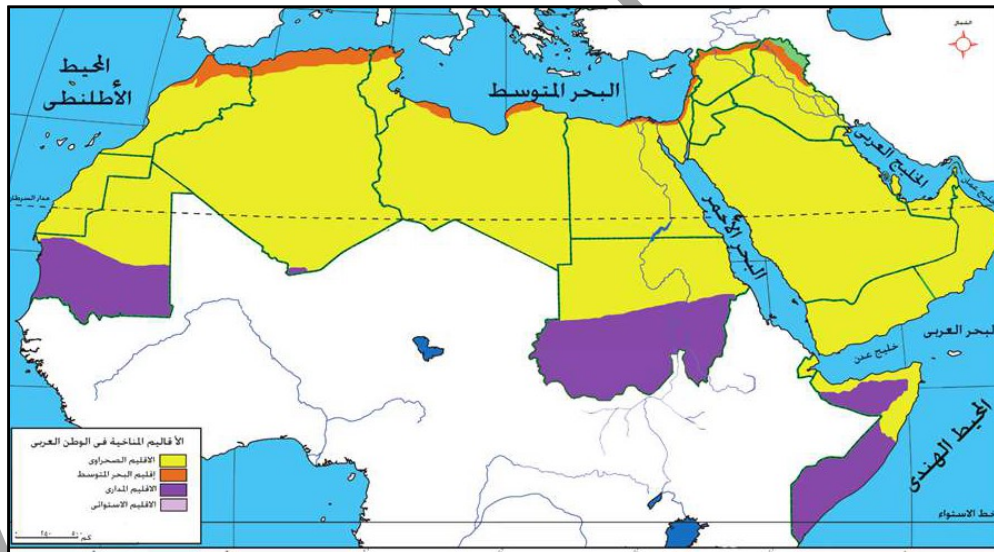
الموقع	• يقع في الاطراف الشمالية للوطن العربي المطلة على سواحل البحر المتوسط
من مدن الإقليم	• لبنان • مصر • ليبيا • المغرب
الخصائص المناخية	• الصيف (ارتفاع الحرارة) • الشتاء (اعتدال الحرارة - سقوط الامطار)
النبات الطبيعي والحيوان	
الغابات المعتدلة	• توجد فوق المنحدرات الجبلية غزيرة المطر • مثل (جبال اطلس) • اهم الاشجار (البوط الفليني * الصنوبر * الارز (شعار لبنان))
الحشائش المعتدلة (الاستبس)	• تنمو بين الاقليم الصحراوي و اقليم البحر المتوسط • الشتاء (تزدهر الحشائش) - الصيف (تجف) • تربي عليها (الاعنام - الماعز)

الإقليم الصحراوي

الموقع	• يشغل ٨٠٪ من مساحة الوطن العربي • يمتد بين اقليم البحر المتوسط (شمالا) والاقليم المداري (جنوبا)
من مدن الإقليم	• (الرياض) السعودية
الخصائص المناخية مناخ قاري	• مناخ قاري • الشتاء (شديد البرودة ليلا) * الصيف (شديد الحرارة نهارا)
النبات الطبيعي	• يتنوع النبات الصحراوي على حسب كمية المطر • مناطق قليلة المطر (حشائش قصيرة) • مناطق نادرة المطر (نبات شوكة مثل الصبار)
اهم الحيوانات	• (الزواحف * الابل * الغزلان)

الإقليم المداري

الموقع	<ul style="list-style-type: none"> • يقع جنوب الوطن العربي ويشمل كل من • معظم جمهورية السودان • جنوب موريتانيا * جنوب غرب شبه الجزيرة العربية (مدينة صنعاء في اليمن) * وسط الصومال
الخصائص المناخية	<ul style="list-style-type: none"> • (الصيف) حرارة مرتفعة وسقوط الامطار • (الشتاء) حرارة منخفضة ويسود الجفاف
النبات الطبيعي	
الغابات المدارية	<ul style="list-style-type: none"> • (تشبه الغابات الاستوائية) تكثر بها اشجار السنط (استخراج الصمغ العربي)
المحاثش الحارة (السافانا)	<ul style="list-style-type: none"> • تتدرج في الطول من الجنوب الى الشمال على حسب كمية المطر
الحيوانات	<ul style="list-style-type: none"> • (الزراف - الافيال - الاسود - النمر) • تعتبر حديقة حيوان طبيعية بسبب تعدد الحيوانات بها (حيوانات اكله العشب واللحوم)



الوحدة الثانية (سكان الوطن العربي)

الدرس الأول (توزيع سكان الوطن العربي)

<ul style="list-style-type: none"> • شعوب الوطن العربي لها مجموعة من الخصائص تميزها فهي : • شعوب متعاونة لديها قدرات وامكانيات تكفي لتحقيق التقدم والتنمية الشاملة 	خصائص شعوب الوطن العربي
<ul style="list-style-type: none"> • ينتمي الشعب العربي إلى اصل واحد • يجمعة (وحدة المكان - وحدة اللغة - وحدة التاريخ) • معظم الوطن العربي يدين (بالدين الاسلامي) 	الانتماء
<ul style="list-style-type: none"> • الفرد يعتبر ثروة بشرية يجب الاهتمام بتكوينه واعداده • من اجل النهوض بالمجتمع 	أهمية الفرد

نمو سكان الوطن العربي

<ul style="list-style-type: none"> • هو حصر شامل للسكان من حيث: • (العدد - النوع - التعليم - الحالة الاجتماعية - النشاط الاقتصادي - مكان الإقامة) 	تعريف تعداد السكان
<ul style="list-style-type: none"> • جميع الدول العربية تقوم بعمل تعداد سكاني • مصر (كل ١٠ سنوات) * الاردن (كل ٥ سنوات) • مصر من اقدم الدول العربية في عمل التعداد السكاني 	نظام التعداد
<ul style="list-style-type: none"> • سكان الوطن العربي في تزايد مستمر • (٣٨٥) مليون نسمة عام (٢٠١٤) ٥,٣ ٪ من سكان العالم 	سكان الوطن العربي
<ul style="list-style-type: none"> • معدل نمو سكان الوطن العربي (٢,٦ ٪) • معدل النمو السكاني في الوطن العربي (معدل مرتفع) بالنسبة لمعدل النمو العالمي 	معدل النمو
<ul style="list-style-type: none"> • الزيادة الطبيعية * الزيادة الغير طبيعية 	السبب

أسباب ارتفاع نمو سكان الوطن العربي

الزيادة الطبيعية

<ul style="list-style-type: none"> • الزيادة الناتجة عن الفرق بين : • (عدد المواليد) و (عدد الوفيات) 	تعريف الزيادة الطبيعية
--	-------------------------------

ارتفاع معدل الزيادة الطبيعية

معدل الزيادة	• معدل الزيادة الطبيعية في الوطن العربي (مرتفع)
السبب	• ارتفاع نسبة المواليد وانخفاض نسبة الوفيات

انخفاض معدل الوفيات في الوطن العربي

الأسباب	• تحسن الاحوال الصحية * ارتفاع مستوى المعيشة * تقدم الرعاية الطبية للأطفال
ارتفاع معدل الوفيات في بعض دول الوطن العربي	
الدول	• ارتفاع نسبة الوفيات في بعض الدول مثل (سوريا - فلسطين - العراق - الصومال)
السبب	• الحروب - المجاعات

الزيادة الغير الطبيعية (الهجرة)

تعريف الهجرة	• هي انتقال الفرد من منطقة إلى أخرى (بغرض الإقامة - العمل)
نتيجة الهجرة	• زيادة عدد سكان الدول المستقبلية للهجرة • مثل دول الخليج (تسمى زيادة غير طبيعية)

توزيع السكان في الوطن العربي

- حساب عدد السكان بالنسبة للمساحة التي يقيمون عليها
- عدد السكان ÷ المساحة (كم مربع)

مناطق الكثافة السكانية

المناطق	الأمثلة
مرتفعة الكثافة جدا	• وادي النيل والدلتا (في مصر)
مرتفعة الكثافة	• شمال العراق - شمال سوريا - بعض المناطق في سواحل الوطن العربي
متوسطة الكثافة	• بعض الجهات الساحلية في بلاد الشام - شمال افريقيا (المغرب العربي)
منخفضة الكثافة	• هضبة الشطوط في الجزائر - شمال ليبيا - اقليم مريوط - شمال سيناء في مصر
نادرة الكثافة	• الصحاري العربية (مثل الصحراء الكبرى)

العوامل التي تؤثر في توزيع السكان

العوامل الطبيعية المؤثرة في توزيع السكان

موارد المياه والتربة الخصبة

- السهول الفيضية والتربة الخصبة حول مجارى الانهار
- مناطق سقوط المطر
- مناطق المياه الجوفية (الواحات)

مناطق التركيز

التضاريس

- يتركز السكان في المناطق السهلية (بسبب قيام الزراعة)
- يقل السكان فوق المرتفعات
- سكان اليمن ولبنان يفضلون سكنى الجبال بسبب (اعتدال المناخ)

مناطق التركيز

ندرة السكان

ملحوظة

المناخ

- يتركز السكان في مناطق المناخ المعتدل والممطر
- يقل السكان في مناطق المناخ (الحار والجاف)

مناطق التركيز

مناطق قليلة السكان

العوامل البشرية المؤثرة في توزيع السكان

الأنشطة الاقتصادية

الخصائص

النشاط

- ترتفع الكثافة في المناطق الزراعية حول السهول الفيضية والساحلية (مصر - العراق)

الزراعي

- ترتفع الكثافة في المدن الصناعية (القاهرة والاسكندرية) في مصر

الصناعي

- يتركز السكان في مناطق التعدين واستخراج مصادر الطاقة
- بسبب (توفير فرص العمل) (ارتفاع الاجور)

التعدين

- تنخفض الكثافة في مناطق الرعى مثل (الصحارى العربية)

الرعي

- الأنشطة الاقتصادية (هي الحرف والاعمال التى يقوم بها السكان)

ملحوظة

الصراعات والحروب

القتل	• تؤدي الحروب إلى قتل الكثير من السكان (يؤثر على عدد السكان)
التهجير	• ترك السكان بلادهم واللجوء الى دول اخرى مثل (فلسطين - سوريا)

النقل والمواصلات

الطرق والمواصلات	<ul style="list-style-type: none"> • المناطق التي تتوفر بها الطرق والمواصلات تعتبر : • مناطق جذب السكان (للاقامة والاستقرار والعمل)
------------------	---

المشكلة السكانية

المشكلة	<ul style="list-style-type: none"> • أسباب المشكلة السكانية هي : • عدم التوازن بين عدد السكان والموارد المتاحة
الزيادة السكانية	<ul style="list-style-type: none"> • يوجد دول عربية بها قلة في الموارد الاقتصادية وزيادة في عدد السكان • تسمى دول الفائض السكاني (تعاني من البطالة) مثل (سوريا - مصر)
النقص السكاني	<ul style="list-style-type: none"> • توجد دول عربية بها زيادة في الموارد ونقص في عدد السكان • تسمى دول العجز السكاني (تعاني نقص في الايدي العاملة) مثل (السعودية - الكويت)

مقترحات لحل المشكلة السكانية

المقترحات	<ul style="list-style-type: none"> • نشر الوعي بخطورة الزيادة السكانية في دول الفائض السكاني • توفير الموارد المالية لاقامة مشاريع كبرى في دول الفائض السكاني لايجاد فرص عمل • تشجيع انتقال القوى العاملة من دول الفائض السكاني للعمل في دول العجز السكاني التي لديها فائض في الموارد
-----------	--

الدرس الثاني (خصائص سكان الوطن العربي)

البيئات	<ul style="list-style-type: none"> • توجد في الدول العربية بيئات متنوعة • يوجد سكان يتميزون بالذكاء
النتيجة	<ul style="list-style-type: none"> • استطاع سكان الوطن العربي العيش في هذه البيئات • استطاعوا استغلال هذه البيئات واستثمار مواردها • تنوعت بها أنماط معيشة السكان

أولاً (أنماط سكان الوطن العربي)

البدو الرحل (سكان الصحارى)

تعريف	<ul style="list-style-type: none"> • هم سكان الصحارى • يعيشون حياة التنقل والترحال (بحثا عن الماء - العشب)
النسبة	<ul style="list-style-type: none"> • نسبة صغيرة من سكان الوطن العربي (الاعداد في تناقص مستمر)
أسباب تناقص نسبة البدو	<ul style="list-style-type: none"> • تحول الكثير منهم إلى العمل في التعدين واستخراج البترول • هجرة اعداد منهم إلى القرى والمدن القريبة • قيام الدول العربية بتوطين البدو في القرى (بهدف تعمير الصحراء)

الريفيون

التعريف	<ul style="list-style-type: none"> • هم السكان الذين يعملون في (العمل في الزراعة - تربية الحيوان)
النسبة	<ul style="list-style-type: none"> • يمثلون ٤٥٪ من مجموع سكان الوطن العربي (الاعداد في تناقص)
أسباب التناقص	<ul style="list-style-type: none"> • الهجرة المستمرة من الريف الى المدن
جهود الدول	<ul style="list-style-type: none"> • تسعى الدول العربية لتقليل الهجرة من الريف إلى المدن بالطرق التالية • توفير الخدمات وفرص العمل في الريف والقرى • ذلك بهدف المحافظة على الاراضى الزراعية

الحضر (سكان المدن)

التعريف	هم سكان المدن الذين يعملون في : • الصناعة والتجارة والخدمات مثل (التعليم – الصحة)
النسبة	• النسبة ٥٥ ٪ من سكان الوطن العربي (في تزايد مستمر)
أسباب الزيادة	• نشأة المدن البترولية (مثل دول الخليج) • انشاء المدن الصناعية مثل (مصر وسوريا) • الهجرة من الريف الى المدن

النتائج المترتبة على الهجرة من الريف إلى المدن

مشكلة الهجرة	• تزايد سكان المدن وتناقص سكان الريف • ظهور الأحياء العشوائية (دون تخطيط حول المدن الكبرى) • تحاول حكومات الدول العربية على تطوير هذه المناطق
الأحياء العشوائية	• مناطق تنشأ حول المدن الكبرى او داخلها (بدون تخطيط) • تفتقر إلى المرافق وسوء الخدمات الصحية والاجتماعية • ترتفع بها الكثافة السكانية

ثانيا (خصائص سكان الوطن العربي الاقتصادية والاجتماعية)

الاهتمام بالتعليم

التعليم قبل الجامعي	• زاد نسبة الملتحقين بالتعليم قبل الجامعي إلى ٦٥,٥ ٪
السبب	أقامت حكومات الدول العربية الاتي : • انشاء المدارس والجامعات في كل مكان • لاتاحة فرص التعليم لجميع الابناء (الاسوياء – ذو الاحتياجات الخاصة)

تنوع الأنشطة الاقتصادية

أعمال السكان	• يمارس سكان الوطن العربي الأنشطة الاقتصادية التالية : • (الزراعة – الصناعة – التجارة – التعليم)
---------------------	---

قوة العمل

تعريف قوة العمل	<ul style="list-style-type: none"> • عدد الافراد في • (سن العمل * القادرين على العمل * الذين يعملون فعليا * الباحثين عن العمل)
النسبة	<ul style="list-style-type: none"> • ٦٣,٥ ٪ من عدد سكان الوطن العربي
نسبة الإعاقة	<ul style="list-style-type: none"> • هي اتفاق شخص على ناس لا يعملون (لا تزال النسبة مرتفعة)
أسباب ارتفاع نسبة الإعاقة	<ul style="list-style-type: none"> • ارتفاع نسبة كبار السن • ارتفاع نسبة البطالة بين الشباب • ارتفاع نسبة صغار السن (نتيجة ارتفاع معدلات الانجاب) • ارتفاع نسبة الافراد في سن التعليم • ضعف مشاركة المرأة في سوق العمل

ارتفاع مكانه المرأة

التعليم	<ul style="list-style-type: none"> • ارتفعت نسبة التحاق الاناث بالتعليم الابتدائي الى ٧٧٪ (كانت ضعيفة في الماضي) • سبب ضعف تعليم البنات (العادات والتقاليد التي كانت تمنع الفتاة من التعليم)
العمل	<ul style="list-style-type: none"> • زيادة مشاركة المرأة في سوق العمل • اصبح منهن (المعلمة - الطبيبة - القاضية - عضو البرلمان)

التمسك بالقيم والأخلاق الحميدة

القيم	<p>يتميز المجتمع العربي بالعديد من القيم والأخلاق منها :</p> <ul style="list-style-type: none"> • التمسك بالقيم الدينية السمحة • التمسك بالعادات والتقاليد الحسنة • الترابط الاسرى • المواطنة والتسامح
--------------	---

أطيب التمنيات بالنجاح والتفوق لجميع الطلبة والطالبات