

👉 موقع مصر وأهميته 👈

العالم: يتكون من ٧ قارات تمثل اليابس.

القارة: مساحة واسعة من اليابس تضم عددا من الدول داخلها.

أستراليا: أصغر قارات العالم من حيث المساحة.

قارة آسيا: أكبر قارات العالم من حيث المساحة.

👉 قارات العالم ثوعان 👈

العالم الجديد

قارات اكتشفها الإنسان حديثا وتشمل:

- ١- أمريكا
- ٢- أمريكا الجنوبية
- ٣- أستراليا
- ٤- أنتاركتيكا.

العالم القديم

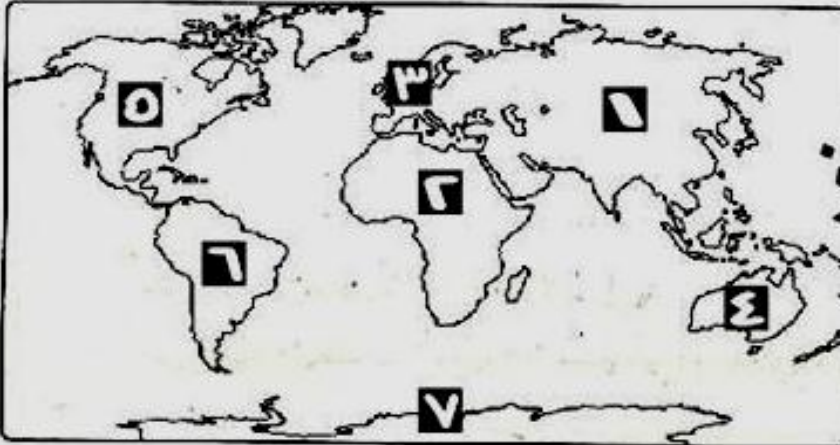
قارات سكنها الإنسان منذ قديم الزمان وتشمل:

- ١- آسيا
- ٢- أفريقيا
- ٣- أوروبا.

بم تفسر سمي العالم القديم بهذا الاسم؟ سمي بذلك لأن الإنسان سكنه منذ قديم الزمان.

بم تفسر سمي العالم الجديد بهذا الاسم؟ سمي بذلك لأن الإنسان اكتشفه حديثا.

تعرف على قارات العالم على الخريطة.



- (١) قارة : آسيا.
- (٢) قارة : أفريقيا.
- (٣) قارة : أوروبا.
- (٤) قارة أستراليا.
- (٥) قارة : أمريكا الشمالية.
- (٦) قارة : أمريكا الجنوبية.
- (٧) قارة : أنتاركتيكا (القارة القطبية الجنوبية).

ما المقصود بموقع مصر الجغرافي؟ موقع مصر بالنسبة لليابس والماء.

تتوسط مصر ثلاث قارات هي : (آسيا - إفريقيا - أوروبا)

تقع مصر في: الركن الشمالي الشرقي من قارة إفريقيا.

تطل مصر على: بحرين من أهم بحار العالم:

البحر المتوسط في الشمال

البحر الأحمر في الشرق

شمالها: البحر المتوسط. شرقها: البحر الأحمر.

موقع مصر مهم لأنها:

بم تفسر أهمية موقع مصر الجغرافي؟

(١) تقع مصر على بحرين من أهم بحار العالم هما البحر الأحمر في الشرق

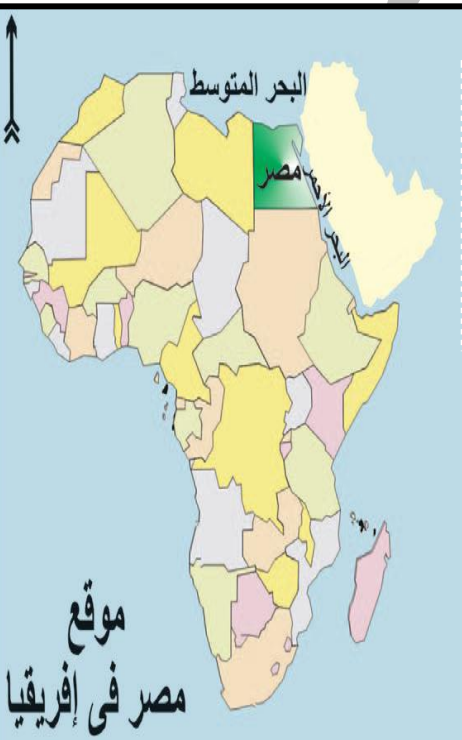
البحر المتوسط في الشمال.

(٢) ساعد على زيادة أهمية موقع مصر الربط بين البحرين الأحمر والمتوسط

بواسطة قناة السويس التي تمر بهامئات السفن المحملة بالسلع والبضائع

والبترول لتنتقل من البحر الأحمر وتتجه إلى قارة أوروبا عبر البحر

المتوسط والمحيط الأطلسي.



مصر



س بم تفسر : زيادة أهمية موقع مصر بعد حفر قناة السويس ؟
ج : لأنها ربطت بين البحر الأحمر والبحر المتوسط .

قناة
السويس

- ١- ربطت بين البحر الأحمر والبحر المتوسط .
- ٢- نهر بها مئات السفن المحملة بالسلع والبضائع والبتروول لتنتقل من البحر لأحمر وتنتجه إلى قارة أوروبا عبر البحر المتوسط والمحيط الأطلنطي .
- ٣- زادت من أهمية موقع مصر الجغرافي .
- ٤- يقع في شمالها ميناء بورسعيد . ٥- يقع في جنوبها ميناء السويس . (القلزم)
- ٦- قصرت المسافة بين الشرق والغرب .

- ٧- البحر الأحمر: يتصل بالمحيط الهندي عن طريق مضيق باب المندب .
- ٨- البحر الأحمر: يقع شرق مصر .
- ٩- البحر المتوسط: يتصل بالمحيط الأطلنطي عن طريق مضيق جبل طارق .
- ١٠- البحر المتوسط: يقع شمال مصر ..
- ١١- نتيجة لموقع مصر المهم: زادت الأطماع الاستعمارية .
- ١٢- إنجلترا وفرنسا: من الدول الاستعمارية التي احتلت مصر ..

طريق رأس
الرجاء الصالح

- ١- يدور حول قارة أفريقيا .
 - ٢- الرحلة كانت تستغرق فيه عدة أشهر .
 - ٣- الطريق القديم للتجارة قبل حفر قناة السويس
- ما النتائج المترتبة على أهمية موقع مصر؟ زيادة الأطماع الاستعمارية .

٢- الحدود الجغرافية لمصر .

أنواع الحدود

إدارية:
تفصل بين المحافظات وبعضها .

سياسية:
تفصل بين الدول وبعضها .

٢- بشرية:
هي فواصل سياسية وضعها
الإنسان بين الدول ..

١- طبيعية:
هي فواصل طبيعية مثل الجبال
والبحار والأنهار تفصل بين الدول .

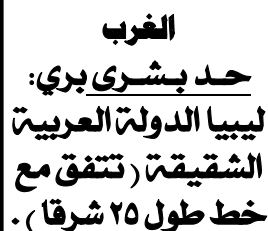
بم تفسر أهمية الحدود؟ تحديد مساحة الدولة . ٢- تفصل الدولة عن جيرانها . ٣- تحفظ حقوق الدولة .

بم تفسر أهمية حدود مصر؟ ١- واضحة ومميزة . ٢- ومعترف بها دوليا .

ما النتائج المترتبة على أن: ١- واضحة ومميزة . ٢- ومعترف بها دوليا ؟

أدى ذلك إلى: ١- استقرار الدولة . ٢- قللت المشكلات على الحدود بين مصر وجيرانها .

حدود الوطن العربي: بم تفسر: تظهر معظم حدود الوطن العربي في شكل خطوط مستقيمة لا تعتمد على ظاهرات طبيعية؟ لأن هذه الحدود حدود مصطنعة وضعها الاستعمار لتقسيم الوطن العربي



الشرق

١- حد طبيعي بحري
البحر الأحمر.

٢- حد بشري بري:
فلسطين المحتلة.

الجنوب: حد بشري بري: السودان الدولة العربية الشقيقة (تتفق مع دائرة عرض ٢٢ شمالاً)



٥٩ تعرف من خلال (الشكل التخطيطي) على الحدود السياسية (الطبيعية والبشرية) لمصر ؟



٥ العالم = ٧ قارات = مجموعة دول = مجموعة محافظات وولايات = مجموعة مراكز = مجموعة مدن وقرى = مجموعة بيوت = الناس والبشر.

كل دولة مقسمة إلى محافظات أو ولايات ويفصل بينها حدود تسمى حدود إدارية.

٥ الحدود الدولية (السياسية): الحدود التي تفصل بين الدول وبعضها.

٥ الحدود الإدارية: الحدود الداخلية في الدولة التي تفصل بين المحافظات.

٤ رمز الحدود الدولية يختلف عن رمز الحدود الإدارية.

٢٧ مصر مقسمة: إلى ٢٧ محافظة. وكل محافظة مقسمة: إلى أحياء ومراكز.

كل محافظة: لها عاصمة وشعار.

📍 القاهرة: عاصمة مصر.

بم تفسر أغلب الغارات الاستعمارية على مصر عبر التاريخ قد وفدت عبر شبه جزيرة سيناء؟
لأن الحدود الطبيعية ساعدت على حماية مصر من الأطماع الاستعمارية من بقية الجهات.

١٤ (الهكسوس - الفرس - التتار): من الشعوب الاستعمارية التي هاجمت مصر عبر شبه جزيرة سيناء.



(السعد) في الدراسات الاجتماعية
 حسام المنسي
 0122 188 4 185



السطح هو شكل الأرض بما تضمه من:

١. مرتفعات (جبال - هضاب - تلال). ٢. سهول (ساحلية - فيضية). ٣. منخفضات.

بم تفسر سطح مصر متنوع؟ لأنه يضم العديد من أشكال السطح مثل: السهول والجبال والهضاب.

أشكال السطح.

المصطلح	التعريف	أمثلة
الجبل	أرض شديدة الارتفاع ولها قمة تزيد عن ألف متر وجوانبها شديدة الانحدار.	١. سلاسل جبال البحر الأحمر. (ساحل البحر الأحمر) ٢. جبل العوينات. (جنوب غرب مصر) ٣. جبل سانت كاترين. (جنوب سيناء)
التل	مرتفعات ذات قمم مدببة تقل عن ١٠٠٠ متر	تلال المقطم.
الهضبة	أرض مرتفعة مستوية السطح أو شبه مستوية.	١. هضبة التيه والعجمة. (سيناء) ٢. هضبة الجلف الكبير. (جغ الصحراء الغربية)
المنخفض	مساحة من اليابس منخفضة عما حولها.	منخفض القطارة. (الصحراء الغربية)
الجزيرة	مساحة من اليابس تحيط بها المياه من جميع الجهات.	جزيرة شدون. (البحر الأحمر)
شبه الجزيرة	مساحة من اليابس تحيط بها المياه من ثلاث جهات.	شبه جزيرة سيناء. (بوابة مصر الشرقية).
البحيرة	مساحة صغيرة من الماء العذب أو المالح يحيط بها اليابس من جميع الجهات.	١. بحيرة ناصر (عذبة). بحيرة قارون (مالحة). ٣. البردويل المنزلة بالبرلس - إكو مريوط (مالحة).
الخليج	امتداد من الماء المالح داخل اليابس ويحيط به اليابس من ثلاث جهات.	١. خليج السويس. ٢. خليج العقبة.
النهر	مجرى من الماء العذب.	نهر النيل (أطول أنهار العالم - شريان الحياة في مصر).
البحر	مساحة من الماء المالح أصغر من المحيط.	١. المتوسط (الشمال). ٢. الأحمر (الجنوب).
السهل الفيضي	مساحة من الأرض مستوية قليلة الارتفاع وتتكون من رواسب الأنهار.	١. وادي النيل. ٢. الدلتا.
السهل الساحلي	مساحة واسعة من الأرض قليلة الارتفاع مستوية أو شبه مستوية تمتد بطول سواحل البحار والمحيطات.	١. سهول البحر الأحمر (ضيقة). ٢. سهول البحر المتوسط. (واسعة).
الواحة	هي أرض منخفضة توجد في الصحراء ويوجد بها المياه الجوفية والزراعة.	واحة سيوة.

المحيط مساحة كبيرة من الماء المالح ذات أعماق كبيرة. المحيط الهندي ، الأطلنطي.

ألوان على الخريطة

اللون	البنّي	الأصفر	الأخضر	الأزرق	البنفسجي
يدل على	المرتفعات	مناطق متوسطة الارتفاع	السهول	مسطحات مائية	منخفضات



- تكونت السهول الفيضية : بفعل إرسابات النهر
- السهول الساحلية بجوار البحر الأحمر ضيقة: بسبب امتداد جبال البحر الأحمر بالقرب من البحر.
- السهل الساحلي شمال مصر متسع: لعدم وجود جبال بالقرب من البحر.
- جبل سانت كاترين : أعلى قمة في مصر (في القسم الجنوبي لشبه جزيرة سيناء) يزيد ارتفاعها على ٢٥٠٠ متراً عن منسوب سطح الأرض .
- منخفض القطارة : أقل الأجزاء انخفاضاً يزيد عمقه على ١٣٠ متراً تحت منسوب سطح البحر .



المناخ	الطقس
حالة الجو في فترة زمنية طويلة (شهر-فصل-سنة)	حالة الجو في فترة زمنية قصيرة (يوم-أسبوع).

عناصر المناخ:

١- الحرارة :	٢- الرياح :	٣- الأمطار :
تقاس ب الترمومتر	يعرف اتجاهها ب دوائر الرياح	تقاس ب مقياس المطر.

مناخ مصر:

صيفاً:	شتاءً:
حار ولا تسقط به أمطار.	بارد وتسقط أمطار قليلة على الساحل الشمالي.

بم نفسر أهمية

الطقس	المناخ
١. تحديد نوع الملابس.	١. تحديد نوع المحاصيل . ٢. تحديد مواقع الصناعات.
٢. ضمان سلامة السفر البري ، البحري ، الجوي .	٣. مد خطوط السكك الحديدية .
	٤. تحديد مواد البناء المناسبة .
	٥. تحديد الأنشطة السياحية .



٥- السكان في بلدي

التعداد السكاني: هي عملية يتم فيها حصر السكان لمعرفة عددهم وتصنيفهم في وقت وزمن محدد

أهميته / فائدته: من خلاله نستطيع أن: بم تفسر أهمية التعداد السكاني؟

- (١) نحدد احتياجاتنا من المدارس في جميع مراحلها.
- (٢) نحدد احتياجاتنا من الأراضي الزراعية والمصانع.
- (٣) نحدد احتياجاتنا من الخدمات.
- (٤) نتنبأ بأعداد السكان التي سيصل إليها بلدنا في المستقبل.



مصر: من أوائل الدول التي نفذت نظام التعدادات السكانية في العصر الحديث.

أول تعداد: أجرى في مصر في عام ١٨٨٢ م. وكان عدد السكان ٧ ملايين.

مصر: تقوم بعمل تعداد لسكانها مرة كل ١٠ سنوات.

عدد سكان: بلغ مصر حسب تعداد ١٩٩٦ نحو ٦٠ مليون نسمة.

عدد سكان: بلغ مصر حسب تعداد ٢٠٠٦ نحو ٧٣ مليون نسمة.

عدد سكان: بلغ مصر حسب تعداد ٢٠١٥ نحو ٩٠ مليون نسمة.

بم تفسر تعتبر مصر من الدول التي تتميز بارتفاع نسبة نمو السكان/ معدل نمو السكان؟ لارتفاع نسبة المواليد وانخفاض نسبة الوفيات

الزيادة الطبيعية: هي الفرق بين المواليد والوفيات أو: هي ارتفاع نسبة المواليد وانخفاض نسبة الوفيات.

الزيادة غير الطبيعية: هي زيادة السكان بسبب الهجرة من مكان لآخر.

الكثافة السكانية: هي قسمة عدد السكان على جملة المساحة.

التعدادات المختلفة: تفيدنا في التنبؤ بأعداد السكان في المستقبل من أجل التخطيط لهذا المستقبل تخطيطاً سليماً

نسبة النمو السكاني: تختلف في مصر من محافظة إلى أخرى بسبب الزيادة الطبيعية والهجرة.

الهجرة: هي انتقال الأفراد من مكان لآخر داخل الدولة أو خارجها.

هجرة داخلية: هي انتقال الأفراد من مكان إلى آخر داخل حدود الدولة.

هجرة خارجية: هي انتقال الأفراد من دولة إلى أخرى.

أسباب الهجرة الداخلية: (١) البحث عن فرص عمل أفضل (أسباب اقتصادية). (٢) التعليم.

ما النتائج المترتبة على الهجرة الداخلية؟ ١- زيادة عدد السكان في المحافظات الجاذبة. ٢- ظهور العشوائيات.

المحافظات الجاذبة: محافظات مستقبلية للمهاجرين كالقاهرة والإسكندرية.

المحافظات الطاردة: هي المحافظات التي يخرج منها سكانها مثل محافظات الحدود وبعض محافظات الصعيد.



٦- توزيع السكان على خريطة مصر.

س: بم تفسر لا يتساوى السكان بالتساوي على أرض مصر؟

١- يتركز السكان في الوادي والدلتا (٤٪ من مساحة مصر) حيث:

١- وفرة المياه والتربة الخصبة. ٢- استواء السطح وسهولة المواصلات.

٢- باقي المساحة (٩٦٪) غير مأهولة بالسكان حيث:

١- قلة موارد المياه. ٢- وعورة السطح. ٣- صعوبة الانتقال بالصحاري.

مناطق	المنطقة	السبب
مزدحمة بالسكان	الوادي والدلتا.	١- وفرة المياه والتربة الخصبة. ٢- استواء السطح وسهولة المواصلات.
متوسطة السكان	السهول الساحلية على شواطئ البحرين الأحمر والمتوسط.	المتوسط: ١- الصيد. ١- سقوط الأمطار الشتوية وقيام الزراعة. ٣- العمل بالقرى السياحية واموانى. الأحمر: ١- استخراج البترول والمعادن. ٢- العمل بالقرى السياحية واموانى.
قليلة السكان	١- شبه جزيرة سيناء. ٢- الواحات بالصحراء الغربية.	شمال سيناء: قيام الزراعة على الأمطار الشتوية. جنوب سيناء: انتشار المناطق السياحية والأثرية والتعدينية. الواحات: قيام الرعي والزراعة على المياه الجوفية.
نادرة السكان	المناطق الجبلية والصحراوية.	١- قلة موارد المياه. ٢- وعورة السطح. ٣- صعوبة الانتقال بالصحاري.

٧- مركز زدد

بم تفسر توجد علاقة بين توزيع السكان والتضاريس؟

حيث يتركز السكان في المناطق:

(١) الغنية بالمياه (أمطار - أنهار - مياه جوفية). (٢) المعتدلة المناخ وسواحل البحار والمحيطات.

(٣) الغنية بالثروة المعدنية (ينتشر بها النشاط التعديني الصناعي).

٢- عدد السكان يزداد في المناطق الصناعية بسبب انتشار النشاط الصناعي وتوافر الخدمات وفرص العمل.

٢- عدد السكان يزداد في المناطق الغنية بموارد المياه بسبب قيام الزراعة.

٢- عدد السكان يزداد في وادي النيل ودلتاه لتوافر المياه والأرض الخصبة الصالحة للزراعة.

٢- عدد السكان ينخفض في المناطق الرعوية بسبب الظروف الصحراوية القاسية وقلة المياه والتنقل المستمر.

٢- عدد السكان ينخفض في المناطق الحارة بسبب الظروف المناخية القاسية وعدم تحمل السكان لدرجة الحرارة المرتفعة.

٢- شبه جزيرة سيناء: من المناطق الجاذبة للسكان في مصر لأنها غنية بالثروة المعدنية وينتشر بها النشاط التعديني والصناعي والمشاريع الحديثة وسواحلها الجميلة.

٢- الصحراء الغربية والشرقية باستثناء الواحات يندربها السكان بسبب انتشار الجبال والظروف الصحراوية الصعبة.

٢- سواحل البحر الأحمر والبحر المتوسط يزداد بهما السكان بسبب اعتدال المناخ وسقوط بعض الأمطار الشتوية.

٦. قلة السكان شرق مصر: لوجود الجبال ووعورة السطح.

٧. تجمع بعض السكان في الصحراء الغربية: لوجود المياه الجوفية في الواحات.

٨. قلة أعداد السكان غرب مصر: لندرة موارد المياه حيث تشغل الصحراء الغربية معظم الأجزاء الغربية من مصر.

٩. اختلاف توزيع السكان في مصر: لاختلاف السطح، حيث يزدحم السكان في الوادي والدلتا، ويقلون فوق الجبال، ويندرون في الصحارى.



٧. استقرار الإنسان المصري في الوادي.

حياتة التنقل والترحال (فوق الهضاب)	حياتة الاستقرار (في الوادي)	
فوق الهضاب.	وادي النيل.	المكان
الكهوف.	المساكن من الطوب اللبن.	المسكن
صيد الحيوانات وجمع الثمار.	الزراعة وتربية الحيوان.	العمل
غير مستقرة، خوف، قلق، تنقل، ترحال.	استقرار، تعاون، مسئولية، ولاء، انتماء.	الحياة
جلود الحيوانات.	الكتان.	الملابس

١٠. أين وكيف عاش المصري القديم؟

عاش المصري القديم فوق الهضاب :

١. حياة غير مستقرة. ٢. حياة تنقل وترحال.

٣. حياة خوف وقلق.

١١. بم نفسر: كان الإنسان فوق الهضاب دائم التنقل والترحال؟ وذلك لـ:

١. البحث عن الغذاء. ٢. صيد الحيوانات والارتفاع بها.

بم نفسر: كان الإنسان يأوي إلى الكهوف؟

١. ينام فيها. ٢. يحمي بها من برودة الليل

حرارة الشمس من الحيوانات المفترسة.

١٢. كانت حياة الإنسان قديما غير مستقرة ومملوءة بالخوف والقلق؟

لأنه كان دائم التنقل والترحال من مكان إلى آخر بحثا عن الغذاء.

بم نفسر: نزول الإنسان من الهضبة إلى الوادي؟ وذلك لأنه ١. قل سقوط المطر. ٢. ساد الجفاف. ٣. اختفت النباتات وأصبحت الهضاب صحراء جرداء لا زرع فيها ولا ماء فنزل بحثا عن الماء والغذاء.

١٣. ما النتائج المترتبة على نزول الإنسان المصري القديم إلى الوادي؟

١. عرف الزراعة. ٢. استئناس الحيوان. ٣. الاستقرار ونشأة القرى والمدن.

١٤. ما النتائج المترتبة على: معرفة الإنسان للزراعة؟

١. الاستقرار في المكان للقيام بالزراعة

٢. بناء المساكن للإقامة فيها قرب مناطق الزراعة وتكوين الأسرة

٣. التعاون للقيام بأعمال الزراعة.

٤. المسئولية شعر بالمسئولية نحو الزراعة والحفاظ عليها والمسئولية نحو أسرته وجيرانه

٥. الانتماء من خلال تكوين أسرة والتعاون مع الآخرين شعر أنه جزء من الجماعة

٦. الولاء والانتماء نتيجة الاستقرار أحب الإنسان الأرض التي عاش عليها



السعد في الدراسات الاجتماعية
حسام المنسي

0122 188 4 185



- ✍ الاستقرار: في المكان للقيام بالزراعة.
- ✍ التعاون: للقيام بأعمال الزراعة.
- ✍ المسؤولية: الارتباط بالعمل.
- ✍ الانتماء: الارتباط بالأسرة.
- ✍ الولاء: حب بالوطن والارتباط به.

✍ تطورت حياة الإنسان بعد الإستقرار فأصبحت:

- ✍ المساكن: بنى المساكن من الطين وغطى سقفها من البوص ثم من الطوب اللبن.
- ✍ الملابس: من الكتان وجلود الحيوانات لأنه كان يزرع الكتان ويصيد الحيوانات.
- ✍ الأواني: من الفخار واستخدمها لطهي الطعام وحفظه.
- ✍ التماثيل: من الطين والصلصال وذلك يدل على براعة المصري القديم في فن النحت.
- ✍ أدوات الزراعة: شعر الإنسان لحاجته لأدوات تساعد في عملية الزراعة فصنع الفأس والمنجل.
- ✍ الكهف: هو فتحة عميقة في الجبل.
- ✍ النار: اكتشفها الإنسان فوق الهضاب واستخدمها في ١- التدفئة. ٢- طهي الطعام. ٣- إبعاد الحيوانات المفترسة.



✍ بم نفسر أهمية الوحدة والاتحاد؟ هما الطريق إلى بناء حضارة عظيمة.

الشعب المصري أول شعب حقق الوحدة وتحققت على مرحلتين:

المرحلة الأولى.	المرحلة الثانية.
<ul style="list-style-type: none"> ✍ بعد الإستقرار في وادي النيل كون المصريين عائلات وقبائل وتكونت القرى والمدن. ✍ نظموا حياتهم وفق عادات وقوانين احتراموها وطبقوها. ✍ اتخذت كل قرية وكل مدينة معبودا لها من قوى الطبيعة كـ (الشمس/ النيل/ طائر من الطيور) ✍ اتحدت القرى والمدن وكونت أقاليم. ✍ كان لكل إقليم حاكم وعاصمة وجيش ومعبود وشعار. ✍ ثم اتحدت الأقاليم مكونه مملكتين: <ol style="list-style-type: none"> ١. مملكة الشمال في الوجه البحري. ٢. مملكة الجنوب في الوجه القبلي. ✍ ١. نشأة القرى ٢. قيام المدن ٣. تكوين الأقاليم ٤. الوحدة الأولى ٢٤٢ ق.م 	<ul style="list-style-type: none"> ✍ خرج من مدينة طيبة الأقصر حاليا- الملك مينا "نارمر" ونجح سنة ٣٢٠٠ ق.م في توحيد مملكتي الشمال والجنوب. ✍ أصبح مينا مؤسس أول أسرة حاكمة في تاريخ مصر الفرعونية. ✍ اتخذ عاصمة جديدة للبلاد وهي "منف" ✍ لبس التاج المزدوج الأحمر (الجنوب) والأبيض (الشمال). ✍ سجل مينا هذا النصر على لوحة ذات وجهين (نارمر). ✍ ألقاب مينا: ١- صاحب التاجين. ٢- ملك الأرضين. ✍ أهم إنجازات الملك مينا: <ol style="list-style-type: none"> ١. بناء قلعة "من نف" لتكون عاصمة للبلاد وبنى حولها سورا أبيض. سماها العرب بعد ذلك "منف" ٢. كون جيشا قويا. ✍ بم تفسر: تكوين جيش قوي؟ ✍ لحماية وحدة البلاد والحفاظ على وحدتها.



(السعد) في الدراسات الاجتماعية

حسام المنسي

0122 188 4 185

العاصمة	لون التاج	الشعار
مملكة الشمال	بوتو قرب دسوق	نبات البردي
مملكة الجنوب	نخب قرب إدفو	زهرة اللوتس
	أبيض	

الوحدة الأولى ٤٢٤٢ ق.م
بعد عدة محاولات لتوحيد المملكتين قامت أول وحدة عام ٢٤٢٢ قبل الميلاد.
ق (م قبل الميلاد) قبل ميلاد السيد المسيح
وتم التوحيد تحت سيطرة حكومة مركزية واحدة.
العاصمة: أون هليوبوليس مدينة عين شمس حالياً.
ولكن سرعان ما انقسمت البلاد مرة أخرى إلى مملكتين شمال وجنوب.

٩- عوامل قيام الحضارة المصرية القديمة.

١- نهر النيل:

بم تفسر: أهمية نهر النيل لقيام الحضارة المصرية؟

فعلى ضفافه ١. استقر الإنسان المصري قديماً ٢. عرف الزراعة ٣. نشأة القرى والمدن.

ما مظاهر اهتمام المصري القديم بنهر النيل؟

١- أقام له احتفالا سنوياً. ٢- حرص على أن يبرئ نفسه أمام المحكمة في عالم الآخرة من أكبر الجرائم وهي جريمة (تدنيس نهر النيل).

٢- الموقع الجغرافي:

بم تفسر: أهمية موقع مصر الجغرافي؟

تقع مصر وسط ثلاث قارات (آسيا إفريقيا أوروبا) وتطل على البحرين الأحمر (شرقاً) والمتوسط (شمالاً) مما ساعد مصر على التواصل مع البلاد الجاورة وتنشيط حركة التجارة.

٣- المناخ:

بم تفسر: تنوع المحاصيل ووفرته في مصر؟

وذلك لأن مناخ مصر معتدل فهو "حار جاف صيفاً ودافئ ممطر شتاءً"

٤- الموارد الطبيعية (المعدنية):

بم تفسر: قيام صناعات متنوعة في مصر القديمة؟

١- لوفرة الموارد والمعادن في مثل (النحاس والقصدير والذهب والفضة والرصاص).

٢- وفرة الصخور المتنوعة مثل - الرخام والجرانيت -

ما النتائج المترتبة على تنوع الموارد المعدنية؟ تنوع الصناعات.

عوامل

طبيعية

١- نهر

النيل.

٢- الموقع

الجغرافي.

٣- المناخ.

٤- الموارد

الطبيعية

(المعدنية).

١- الوحدة:

- ما النتائج المترتبة على: قيام الوحدة والاتحاد بين الأقاليم؟
١. نشر الأمن والطمأنينة بين الناس
٢. انتهت الصراعات بين القرى والمدن والأقاليم.
٣. اهتم المصري بالزراعة والصناعة
٤. أدى ذلك كله إلى تقدم ورقي حضارتهم.
٥. أدت الوحدة إلى قيام حكومة مركزية لخدمة الشعب وتنظيم حياته.

٢- الجيش:

بم نفسراهمية الجيش لمصر؟ لحماية البلاد والدفاع عنها ضد أي معتد.

عوامل

بشرية

١- الوحدة.

٢- الجيش.



(السعد) في الدراسات الاجتماعية.

حسام المنسي

0122 188 4 185